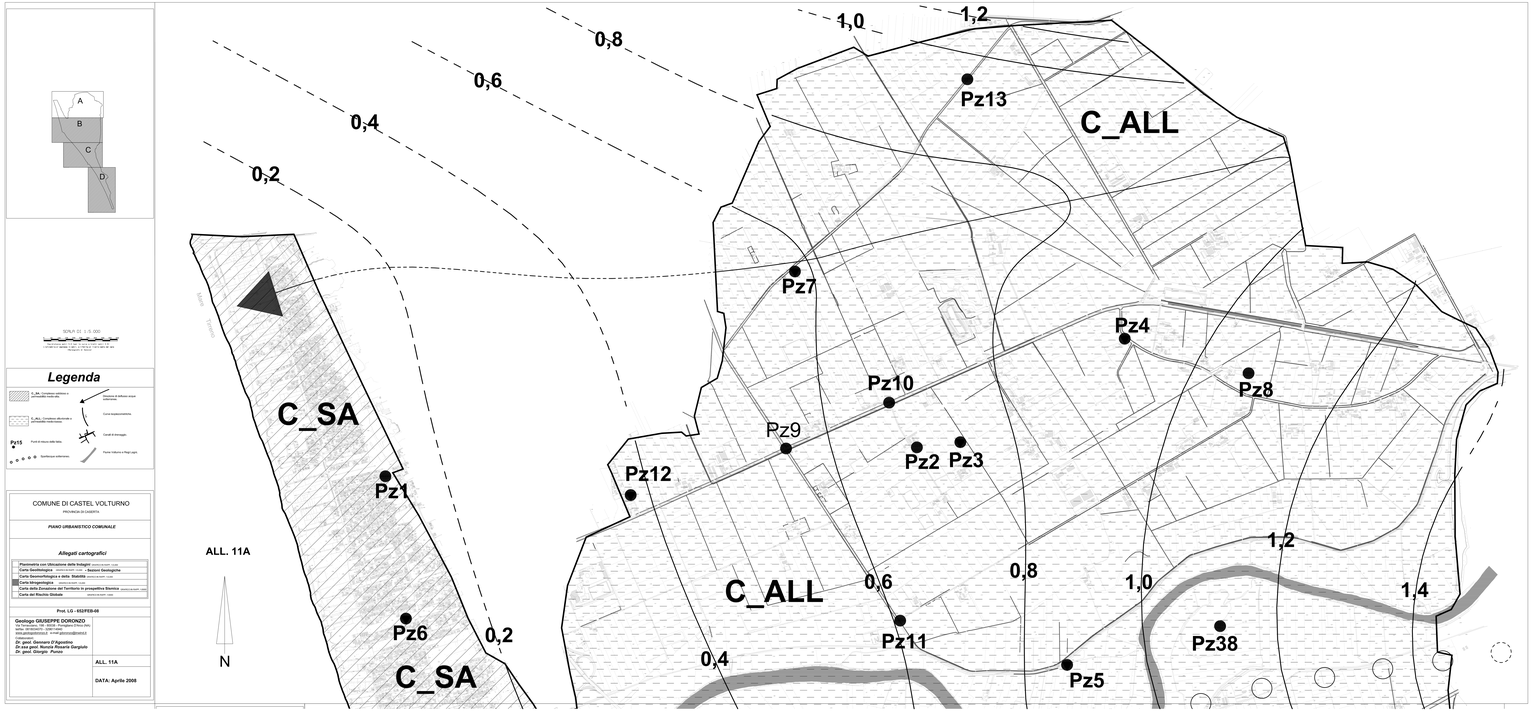

Legenda

- C_SA - Condizione abitativa o produttiva molto alta
- C_ALL - Condizione abitativa o produttiva medio-bassa
- Pz15 - Pozzi di misura della falda
- Spartiacque sotterraneo
- Direzione di deflusso delle acque sotterranee
- Curve isopiezometriche
- Canali di drenaggio
- Punto indicato in Regg.Lugo

COMUNE DI CASTEL VOLTURNO

(PROVINCIA DI CASERTA)

PIANO URBANISTICO COMUNALE

Allegati cartografici

Planimetria con Ubicazione delle Indagini	(scala 1:5.000 - 1:25)
Carta Geotecnica - Sezioni Geologiche	(scala 1:5.000 - 1:25)
Carta Idrogeologica - Carta Idrogeologica	(scala 1:5.000 - 1:25)
Carta Geomorfologica	(scala 1:5.000 - 1:25)
Carta delle Zonazione del Territorio in prospettiva Sismica	(scala 1:5.000 - 1:25)
Carta del Rischio Sismico	(scala 1:5.000 - 1:25)

Prot. LG - 03/PTER-00

Geologo GIUSEPPE DORONZO
Via Terracciano, 150 - 80019 - Qualiano (Prov.Na)
Tel./Fax 081.8965.828
mob.338.8000533 - e-mail: giuseppe@pec.it
Dr. geol. Gennaro D'Agostino
Dr.ssa geol. Nunzia Rosaria Sergiale
Dr. geol. Giorgio Punzo

ALL. 11A

DATA: Aprile 2005

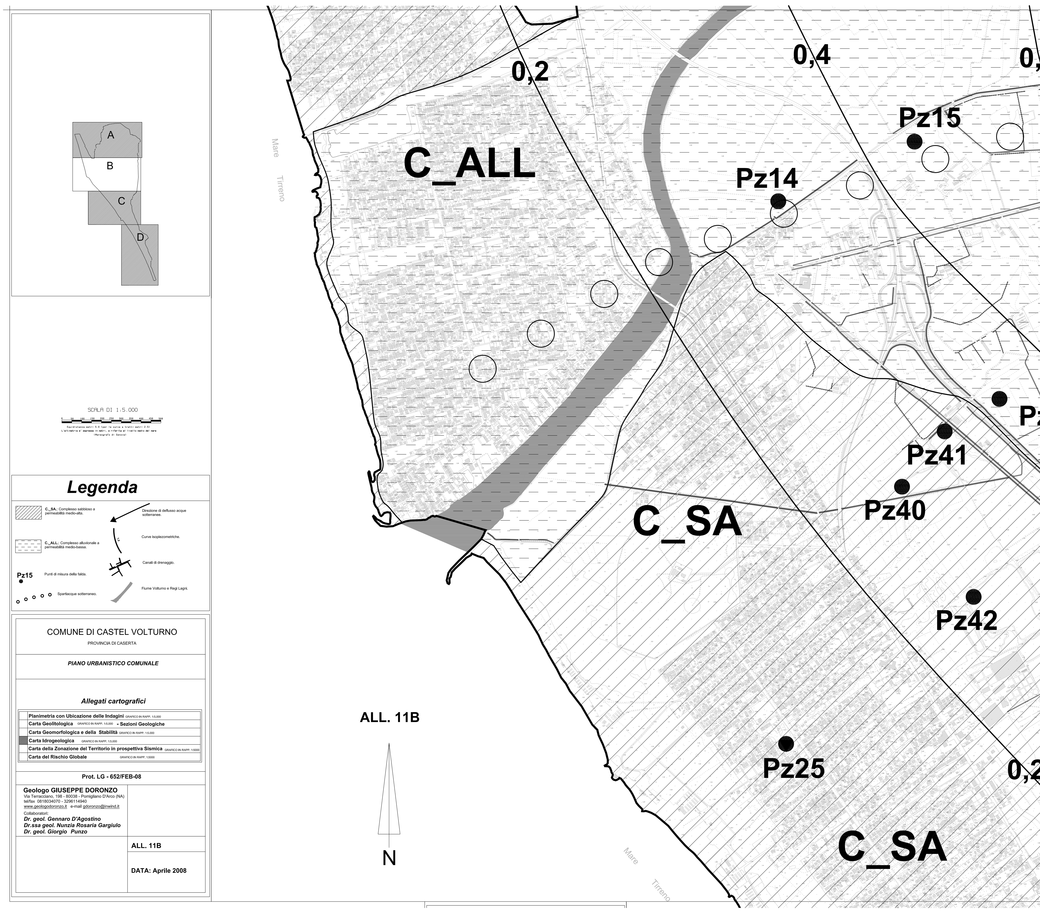
A
B
C
D
SCALA DI 1 : 5.000
Legenda
C_SA : Complesso sabbioso a permeabilità medio-alta.
C_ALL : Complesso alluvionale a permeabilità medio-bassa.
Pz15
Punti di misura delle falde.
Sorgente sotterranea.
Direzione di deflusso acque sotterranee.
Curve isopiezometriche.
Canali di drenaggio.
Fiume Volturno e Regi Lagni.
COMUNE DI CASTEL VOLTURNO
PROVINCIA DI CASERTA
PIANO URBANISTICO COMUNALE
Allegati cartografici
Planimetria con Ubicazione delle Indagini (GRAFICO IN SCALA 1:5.000)
Carta Geolitologica (GRAFICO IN SCALA 1:5.000) - Sezioni Geologiche
Carta Geomorfologica e della Stabilità (GRAFICO IN SCALA 1:5.000)
Carta Idrogeologica (GRAFICO IN SCALA 1:5.000)
Carta della Zonazione del Territorio in prospettiva Sismica (GRAFICO IN SCALA 1:5.000)
Carta del Rischio Globale (GRAFICO IN SCALA 1:5.000)
Prot. LG - 652/FEB-08
Geologo GIUSEPPE DORONZO
Via Terracciano, 158 - 80058 - Torre Annunziata (NA)
telfax: 0818604079 - 3296114640
www.geologodoronzo.it e-mail: gdoronzo@libero.it
Collaboratori:
Dr. geol. Gennaro D'Agostino
Dr.ssa geol. Nunzia Rosaria Gargiulo
Dr. geol. Giorgio Punzo
ALL. 11B
DATA: Aprile 2008
0,2
0,4
C_ALL
Pz15
Pz14
Mare Tirreno
Pz41
Pz40
C_SA
Pz42
ALL. 11B
N
Pz25
C_SA
Mare Tirreno

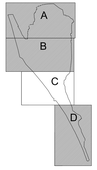

SCALA DI 1:5.000

Equidistanza delle 1.1.1 Dati tecnici ai sensi della L.R. 1/2004 e del Regolamento n.5 del 4.8.2004 Sistema di riferimento: Gauss Boaga Fuso Ovest Datum WGS 84 Monografia di Riferimento

Legenda

C_SA - Complesso sabbioso a permeabilità medio-alta

C_ALL - Complesso alluvionale a permeabilità medio-bassa

Pz15 Punti di misura della falda.

Spartiacque sotterraneo.

Direzione di deflusso acque sotterranee.

Curve isopiezometriche.

Canali di drenaggio.

Fiume Volturno e Regi Lagni.

COMUNE DI CASTEL VOLTURNO

PROVINCIA DI CASERTA

PIANO URBANISTICO COMUNALE

Allegati cartografici

Planimetria con Ubicazione delle Indagini	GRAFICO IN RAPP. 1:5.000
Carta Geolitologica GRAFICO IN RAPP. 1:5.000	**e Sezioni Geologiche**
Carta Geomorfologica e della Stabilità	GRAFICO IN RAPP. 1:5.000
Carta Idrogeologica	GRAFICO IN RAPP. 1:5.000
Carta della Zonazione del Territorio in prospettiva Sismica	GRAFICO IN RAPP. 1:5000
Carta del Rischio Globale	GRAFICO IN RAPP. 1:5000

Prot. LG - 652/FEB-08

Geologo GIUSEPPE DORONZO
Via Tomaselli, 158 - 85030 - Perdifumo (Prov.SA)
telfax: 0818634070 - 3296114940
www.geologodoronzo.it e-mail giduronzo@inwind.it
Collaboratori:
Dr. geol. Gennaro D'Agostino
Dr.ssa geol. Nunzia Rosaria Gargiulo
Dr. geol. Giorgio Punzo

ALL. 11C

DATA: Aprile 2008

ALL. 11C

N

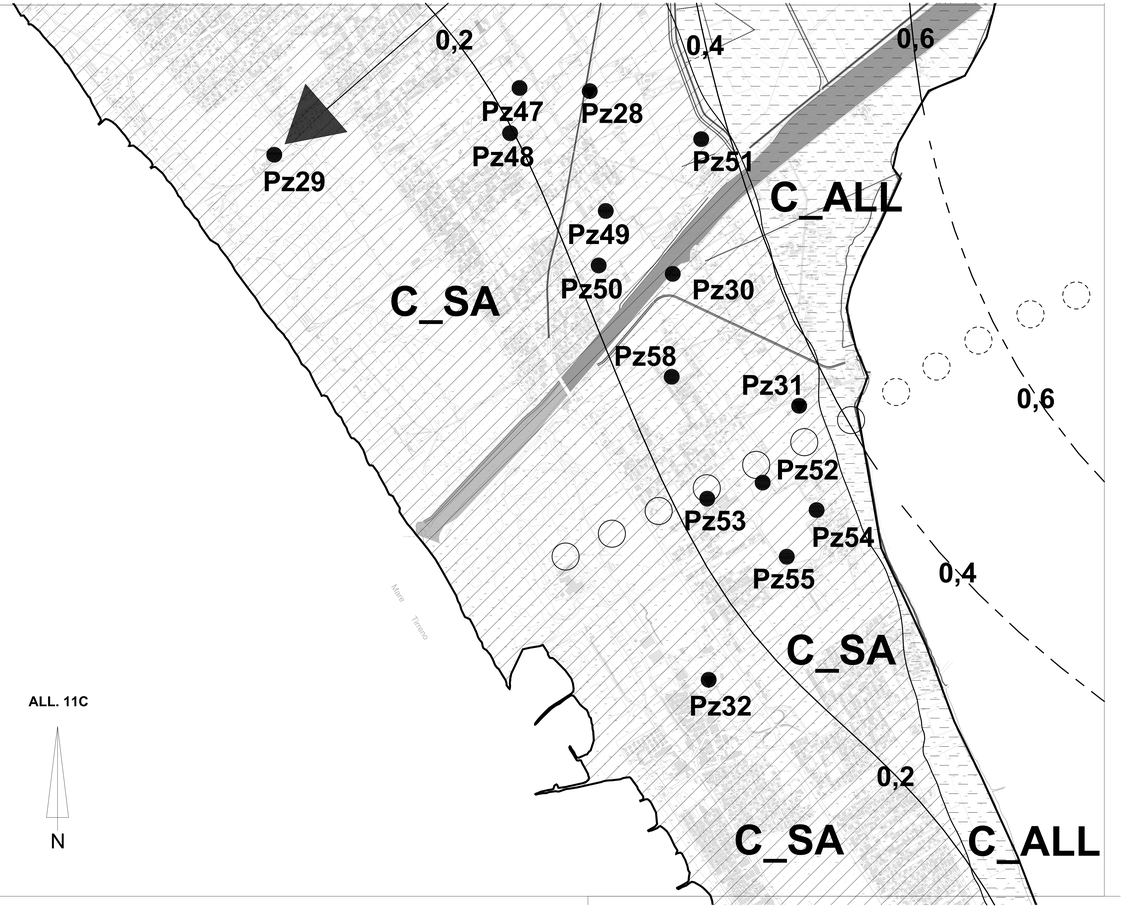

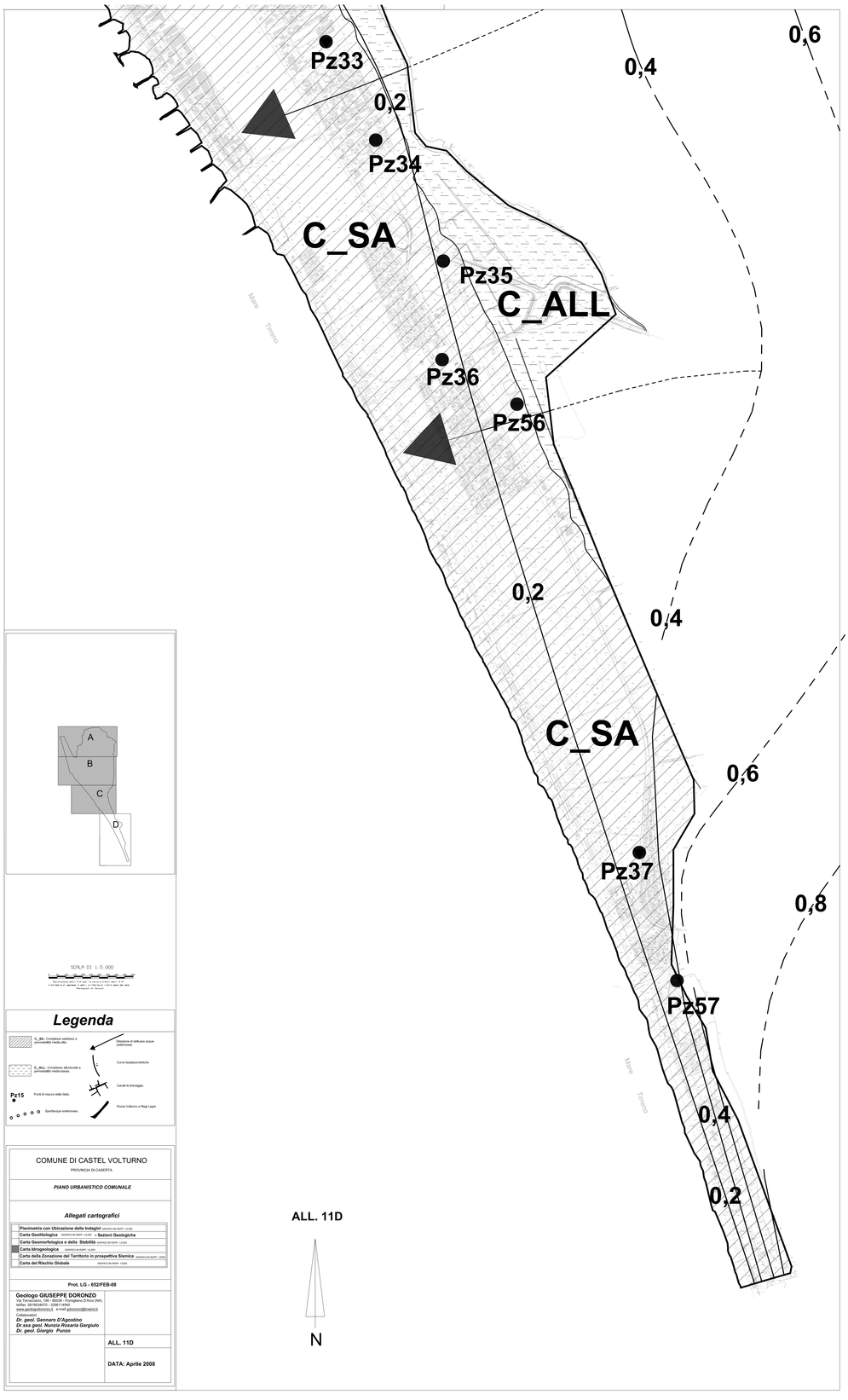
Pz33
Pz34
Pz35
Pz36
Pz56
Pz37
Pz57
C_SA
C_ALL
C_SA
0,2
0,4
0,6
0,2
0,4
0,6
0,8
0,4
0,2
Mare Tirreno
Mare Tirreno
A
B
C
D
SCALA DI 1:5.000
Legenda
C_SA : Complesso sabbioso a permeabilità medio-alta.
C_ALL : Complesso alluvionale a permeabilità medio-bassa.
Pz15 Punti di misura della falda.
Sorgentesque sotterranee.
Direzione di deflusso acque sotterranee
Curve isopiezometriche.
Canali di drenaggio.
Fiume Volturno e Regi Lagni
COMUNE DI CASTEL VOLTURNO
PROVINCIA DI CASERTA
PIANO URBANISTICO COMUNALE
Allegati cartografici
Planimetria con Ubicazione delle Indagini (SCAPO DI NAPP. 1:5.000)
Carta Geolitologica (SCAPO DI NAPP. 1:5.000) - Sezioni Geologiche
Carta Geomorfologica e della Stabilità (SCAPO DI NAPP. 1:5.000)
Carta Idrogeologica (SCAPO DI NAPP. 1:5.000)
Carta della Zonazione del Territorio in prospettiva Sismica (SCAPO DI NAPP. 1:5000)
Carta del Rischio Globale (SCAPO DI NAPP. 1:5000)
Prot. LG - 652/FEB-08
Geologo GIUSEPPE DORONZO
Via Tarnazzano, 199 - 83036 - Rionegro (Frosinone)
telfax: 0916034670 - 3296174040
cod.fiscale DRNGSP65D05I838.B e-mail gioronzo@libero.it
Collaboratori:
Dr. geol. Gennaro D'Agostino
Dr.ssa geol. Nunzia Rosaria Gargiulo
Dr. geol. Giorgio Punzo
ALL. 11D
DATA: Aprile 2008
ALL. 11D
N