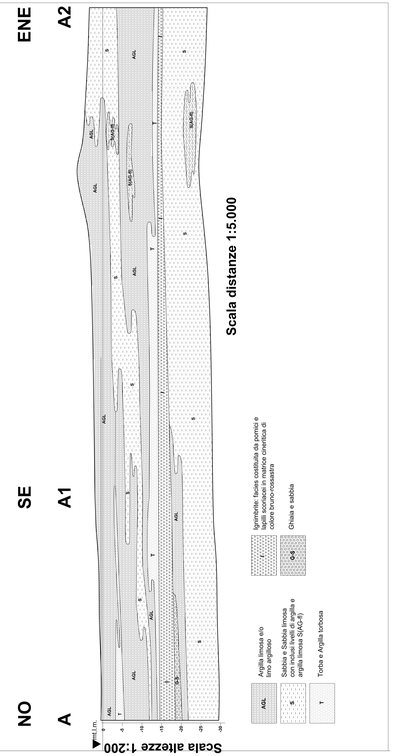

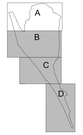

SCALA DI 1 : 5.000

Legenda

SA_DUN: Sistema dei dune, plage e pianure, delle sabbie chiare

SA_DUN: Sistema fini e sabbie argillose plage e pianure, delle sabbie scure e sabbie delle dune Bacanale: con abbondanti suoli di melanotti

SA_METRODUN: Sistema plage e pianure, delle sabbie scure e melanotti, localmente calcarenite di Monterosso

ALL_A_GOL_V: Alluvioni in pianura del Fiume Volturno costituite da ceneri grigie scure, ed argille grigio-nocciola (plus colluvium)

ALL_R_V: Alluvioni recenti del Volturno costituite da argille scure e ceneri

ALL_A_V: Alluvioni antiche del Volturno costituite da calcareniti bioclastiche, ceneri e argille grigio-nocciola (plus colluvium)

AG_SA_TR: Depositi di versante costituiti da argille grigie-nocciola e frammenti e ciottoli grigio scuri calcareniti

AG_SA AG_P_L: Argille calcareo grigio-nocciola(plus marne di gesso, ciottoli di calcare, ciottoli di lava, ceneri scure, colluvium)

Traccia di sezione

COMUNE DI CASTEL VOLTURNO

PROVINCIA DI CASERTA

PIANO URBANISTICO COMUNALE

Allegati cartografici

Planimetria con Ubicazione delle Indagini	(SCALA 1:5.000 - 1:200)
Carta Geolitologica (SCALA 1:5.000 - 1:200)	**Sezione Geologiche**
Carta Geomorfologica e della Stabilità	(SCALA 1:5.000 - 1:200)
Carta Idrogeologica	(SCALA 1:5.000)
Carta della Zonazione del Territorio in prospettiva Sismica	(SCALA 1:5.000 - 1:200)
Carta del Rischio Globale	(SCALA 1:5.000 - 1:200)

COMMITTENTE: COMUNE DI CASTEL VOLTURNO

Geologo GIUSEPPE DORONZO
Via Tuscolano, 159 - 80078 - Pozzuoli (Napoli)
tel/fax: 0818040170 - 329677490
Cellulare: 3338183253 e-mail: giuseppe@doronzo.it
Collaboratori:
Dr. geol. Gennaro D'Agostino
Dr. geol. Giuseppe Antonio Sergiuto
Dr. geol. Giorgio Panico

ALL. 9A

DATA: Aprile 2008

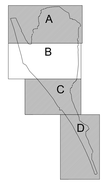

SCALA DI 1:5.000

Legenda

SA_ATT: Sabbie fini, grigie e giallastre, della spiaggia attuale.

SA_DUN: Sabbie fini, e sabbie argillose grigie e giallastre da sciolte a poco addensate delle dune litoranee con abbondanti resti di molluschi.

SA_RETRODUN: Sabbie grigie e giallastre da poco addensate e mediamente addensate di retroduna.

ALL_A_GOL_V: Alluvioni in golena del Fiume Volturno costituite da sabbie grigie sciolte ed argille grigio-azzurrognole poco consistenti.

ALL_R_V: Alluvioni recenti del Volturno costituite da argille marnose a consistenza da media a mediamente consistenti con abbondanti resti vegetali (ligne e molluschi), e sabbie grigie poco addensate e da sciolte attribuite ad eventi pontesi e scorrazzi Tortiz.

AG_SA_TR: Depositi di transizione costituiti da argille grigie da poco a mediamente consistenti e sabbie grigie poco consistenti.

AG_SA_AG_T_P_L: Argille sabbiose grigio-azzurrognole marnose da poco a mediamente consistenti, con frequenti lenti torbose poco consistenti. Torbe.

Traccia di sezione

COMUNE DI CASTEL VOLTURNO

PROVINCIA DI CASERTA

PIANO URBANISTICO COMUNALE

Allegati cartografici

- Planimetria con Ubicazione delle Indagini (GRAFICO IN SCAPP. 1:5.000)
- Carta Geolitologica (GRAFICO IN SCAPP. 1:5000) + Sezioni Geologiche
- Carta Geomorfologica e della Stabilità (GRAFICO IN SCAPP. 1:5.000)
- Carta Idrogeologica (GRAFICO IN SCAPP. 1:5.000)
- Carta della Zonazione del Territorio in prospettiva Sismica (GRAFICO IN SCAPP. 1:5000)
- Carta del Rischio Globale (GRAFICO IN SCAPP. 1:5000)

COMMITTENTE: COMUNE DI CASTEL VOLTURNO

Geologo GIUSEPPE DORONZO
Via Tarsia/Sarno - 195 - 85030 - Pietrapaola (CRotz (SA)
telfax: 0818034070 - 3296114940
www.geologodoronzo.it e-mail giduronzo@libero.it
Collaboratori:
Dr. geol. Gennaro D'Agostino
Dr.ssa geol. Nunzia Rosaria Gargiulo
Dr. geol. Giorgio Punzo

ALL. 9B

DATA: Aprile 2008

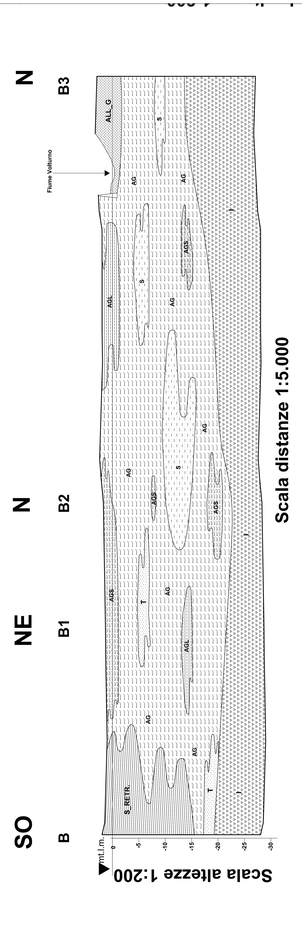

Scala distanze 1:5.000

AGS	Argilla sabbiosa
T	Ignimbrite: facies costituita da pomici e lapilli scoriacei
S_RETR.	Sabbia di retroduna
AG	Argilla
AGL	Argilla limosa e/o limo argilloso
S	Sabbia e Sabbia limosa
T	Torba e Argilla torbosa
ALL_G	Alluvioni golenali del F. Volturno

SCALA DI 1:5.000

Sistema di riferimento gauss C.T.R. 1990 - Fuso 33 (Zona 3 - Lat. 41°)
L'ELLISSOIDE U.T.M. derivato dal GRS 80 (Lat. 41°) è stato del 99° 99%
Proiezione di C. F. Gauss

Legenda

SA_ATT: Sabbie fini, ghiaie e ciottoli, delle spiaggie attuale

SA_DUN: Sabbie fini, e sabbie argillose,ghiaie e ciottoli,in ciottoli a poco addensate delle dune litoranee con abbondanti resti di molluschi

SA_RETRODUN: Sabbie ghiaie e ciottoli,in poco addensate e mediamente addensate di retroduna

ALL_A_DDL_V: Alluvioni in genere del fondovalle,costituite da sabbie,ghiaie sciolte ed argille,ghiaie,ciottoli,molto poco consistenti

ALL_B_V: Alluvioni recenti del vallunno costituite da argille marnose e ghiaie,ciottoli,da poco a mediamente consistenti con abbondanti resti vegetali e molluschi,sabbie e ghiaie,ciottoli,poco addensate con inclusi elementi puntuali e sovrapuesi Tufoe.

AG_SA_TR: Depositi di transizione costituiti da argille ghiaie da poco a mediamente consistenti argille ghiaie poco addensate

AG_SA AG_T_P_L: Argille sabbiose ghiaie,acciuoraghe marnose da poco a medi. consist. con resti di molluschi. Argille tixtuse poco consistenti. Tufoe.

Traccia di sezione

COMUNE DI CASTEL VOLTURNO

PROVINCIA DI CASERTA

PIANO URBANISTICO COMUNALE

Allegati cartografici

- Planimetria con Ubicazione delle Indagini (GRAFICO IN SCAPP. 1:5.000)
- Carta Geolitologica (GRAFICO IN SCAPP. 1:5000) + Sezioni Geologiche
- Carta Geomorfologica e della Stabilità (GRAFICO IN SCAPP. 1:5.000)
- Carta Idrogeologica (GRAFICO IN SCAPP. 1:5.000)
- Carta della Zonazione del Territorio in prospettiva Sismica (GRAFICO IN SCAPP. 1:5000)
- Carta del Rischio Globale (GRAFICO IN SCAPP. 1:5000)

COMMITTENTE: COMUNE DI CASTEL VOLTURNO

Geologo GIUSEPPE DORONZO
Via Tomacelli n. 150 - 00186 - Trevigliano D'Arco (NA)
telfax 0818034070 - 3296514842
www.geologodoronzo.it e-mail giduronzo@tiscali.it
Collaboratori
Dr. geol. Gennaro D'Agostino
Dr.ssa geol. Nunzia Rosaria Gargiulo
Dr. geol. Giorgio Punzo

ALL. 9C

DATA: Aprile 2008

NO SE ENE

A A1 A2

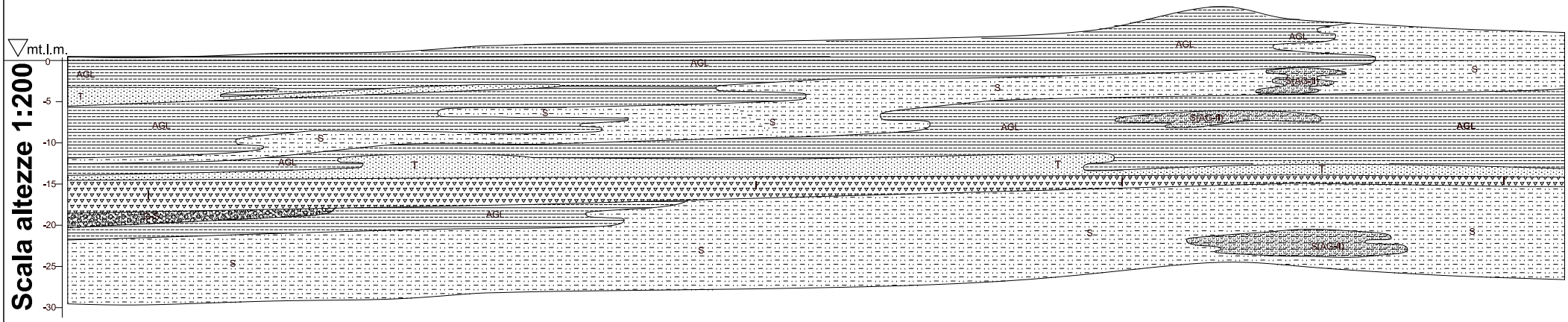

Scala altezze 1:200

Scala distanze 1:5.000

AGL — Argilla limosa e/o limo argilloso

S — Sabbia e Sabbia limosa con inclusi livelli di argilla e argilla limosa S(AG-fl)

T — Torba e Argilla torbosa

Ignimbrite: facies costituita da pomici e lapilli scoriacei in matrice cineritica di colore bruno-rossastra

Ghiaia e sabbia

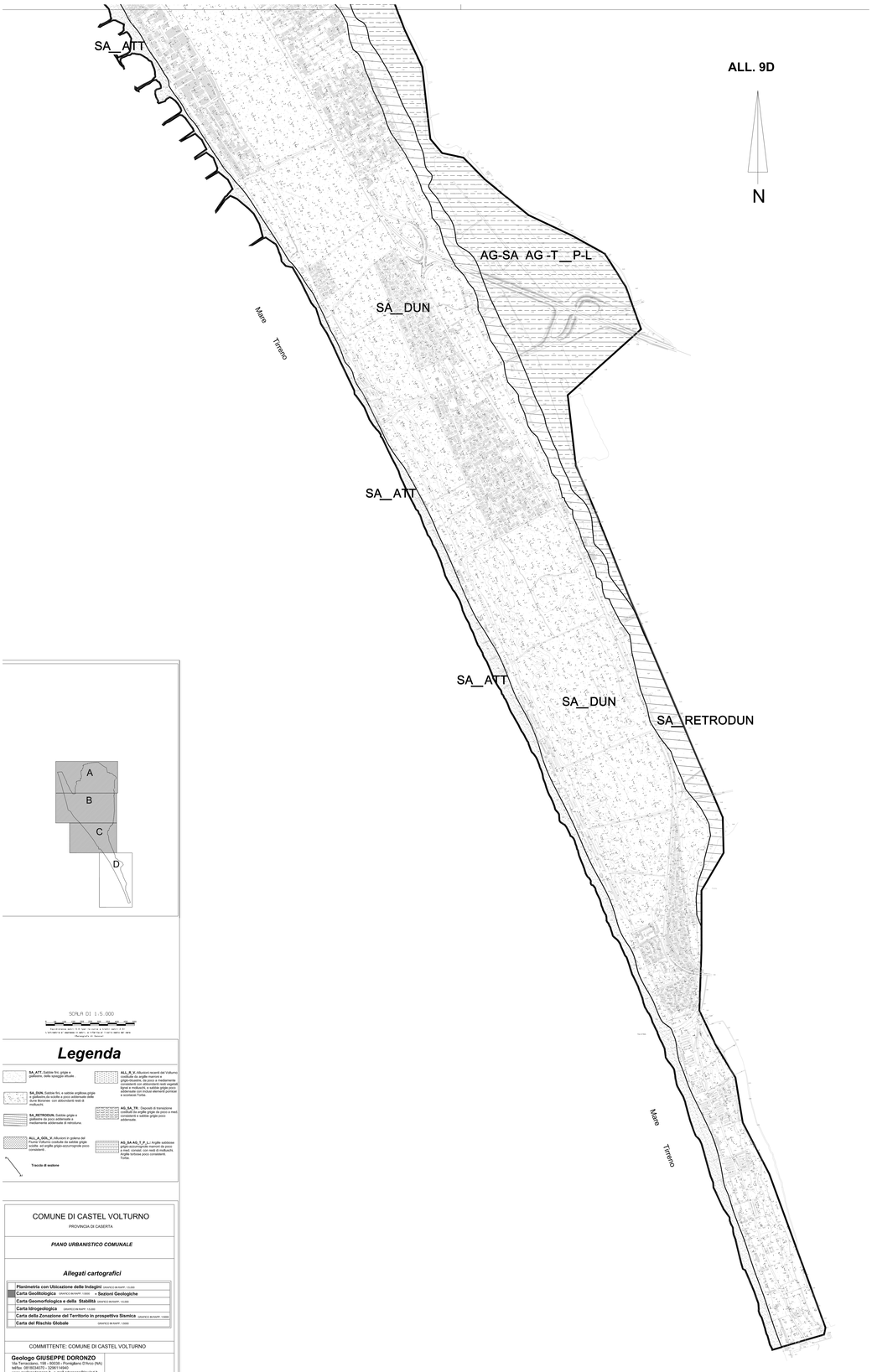

SCALA DI 1:5.000

Equidistanza delle C.T.R. pari ad 1m (prima di Gennaio 2007) e 5 m (successivi a Gennaio 2007) dell'IGM

Planimetria di Base

Legenda

SA_ATT. Sabbie fini, grigie e gialliette, della spiaggia attuale .

SA_DUN. Sabbie fini, e sabbie argillose,grigie e gialliette,di scolle e poco addensate della dune filoniane con abbondanti resti di molluschi

SA_RETRODUN. Sabbie grigie e gialliette dei poco addensate e mediamente addensate di retrodune.

ALL_A_SOL_V. Alluvioni in galerie del Fiume Volturno costituite da sabbie grigie scolte ed argille grigio-azzurrognole poco consistenti .

Traccia di sezione

ALL_A_V. Alluvioni recenti del Volturno costituite da argille marrone a grigiastre,da sabbie fini mediamente consistenti con abbondanti resti vegetali: lignei e molluschi; a sabbie grigie poco addensate e con rari elementi pomitici e scoriacei Tufaci.

AG_SA_TR. Depositi di transizione costituiti da argille grigie da poco a medi consistenti e sabbie grigie poco addensate.

AG_SA AG_T_P_L. Argille sabbiose grigio-azzurrognole marnoti da poco a medi consistenti con rari livelli di sabbie. Argille torbose poco consistenti Tufaci.

COMUNE DI CASTEL VOLTURNO

PROVINCIA DI CASERTA

PIANO URBANISTICO COMUNALE

Allegati cartografici

Planimetria con Ubicazione delle Indagini	(GRAFICO IN SCAPO 1:5.000)
Carta Geolitologica (GRAFICO IN SCAPO 1:5000)	**+ Sezioni Geologiche**
Carta Geomorfologica e della Stabilità	(GRAFICO IN SCAPO 1:5.000)
Carta Idrogeologica	(GRAFICO IN SCAPO 1:5.000)
Carta della Zonazione del Territorio in prospettiva Sismica	(GRAFICO IN SCAPO 1:5000)
Carta del Rischio Globale	(GRAFICO IN SCAPO 1:5000)

COMMITTENTE: COMUNE DI CASTEL VOLTURNO

Geologo GIUSEPPE DORONZO
Via Nicola Fiorentino, 1 - 81055 Santa Maria C.V. (Ce)
tel/fax: 0818350175 - 3290314840
www.geologodoronzo.it e-mail:gdoronzo@inwind.it
Collaboratori
Dr. geol. Gennaro D'Agostino
Dr.ssa geol. Nunzia Rosaria Gargiulo
Dr. geol. Giorgio Punzo

ALL. 9D

DATA: Aprile 2008

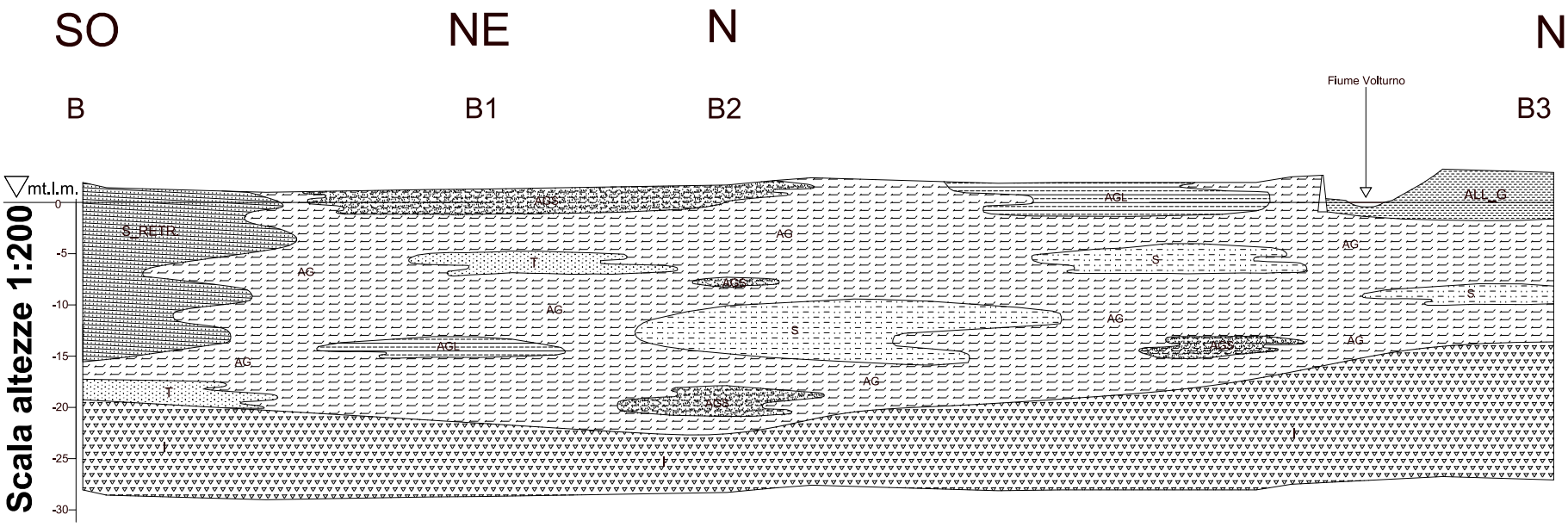

Scala distanze 1:5.000

AGL	Argilla limosa e/o limo argilloso
S	Sabbia e Sabbia limosa
T	Torba e Argilla torbosa
ALL_G	Alluvioni golenali del F. Volturno
AGS	Argilla sabbiosa
I	Ignimbrite: facies costituita da pomici e lapilli scoriacei
S_RETR.	Sabbia di retroduna
AG	Argilla