

















**Legenda**

-  reticolo idrografico e bacini lacustri
-  zona di rispetto cimiteriale di 200 m (L. 166/2002)
-  corridoio ecologico
-  Zona A - centro storico - tessuto di antico impianto (art. 46 Pto Caserta)
-  Zona B - urbanizzazione recente e consolidata
-  Zona C - espansione urbana integrata per edilizia residenziale sociale
-  Zona D - produttiva
  - D1.1 manifatturiera - artigianale esistente
  - D1.2 turistico - direzionale - commerciale esistente
  - D2.1 industriale - artigianale di progetto
  - D2.2 turistico - direzionale - commerciale di progetto
  - D2.3 retroportuale di supporto logistico di progetto
  - D3 turistico - ricettivo di riconversione
  - D4 turistico - ricettivo di progetto
-  Zona E - area agricola e dell'edilizia diffusa esistente
- Zona F - area a valenza naturalistico - ambientale
  - F1 turismo naturalistico
  - F2 esercizi turistico - ricettivi all'aria aperta
  - F3 riserve naturali e aree boscate
  - F4 verde periurbano di filtro e tutela
  - F5 arenile e lidi balneari
- Standard urbanistici esistenti**
  - s istruzione dell'obbligo
  - v verde attrezzato per il gioco e lo sport
  - p parcheggi
  - i interesse comune
    - i1 Municipio **i4** CineTeatro Sant'Aniello
    - i2 Polizia Municipale **i5** Casa del cane
    - i3 Azienda sanitaria locale **i6** distributori di carburante
  - r edifici religiosi
- Standard urbanistici di progetto**
  - Si istruzione dell'obbligo
  - Vi verde attrezzato per il gioco e lo sport
  - Pi parcheggio
  - Ci attrezzatura di interesse comune
  - II attrezzatura di interesse comune - beni confiscati alla camorra (D.Lgs. 186/2011 art. 1 n.1 - Codice delle leggi antimafia e delle misure di prevenzione)
  - Cm cimiteriale esistente e di progetto, parcheggi e verde attrezzato per il gioco e lo sport
- N.B. il pedice *i* è declinato con numerazione sequenziale nelle sigle riportate in cartografia (=1,2,3...n)
-  attrezzature di interesse generale e impianti tecnologici esistenti
  - 1 darsena
  - 2 deposito barche
  - 3 depuratore
  - 4 consorzio generale di bonifica del Bacino Inferiore del Volturmo
  - 5 Corpo Forestale dello Stato: centro di formazione nazionale
  - 6 Corpo Forestale dello Stato: posto fisso Utb
  - 7 campo da golf
  - 8 impianto di smaltimento R.S.U.
  - 9 centri sanitari di assistenza, cura e benessere
  - 10 impianto di depurazione dei Regi Lagni
-  attrezzature di interesse generale e impianti tecnologici di progetto
  - 11 porto turistico
  - 12 porto a secco
  - 13 centri sanitari di assistenza, cura e benessere
  - 14 parco globale attrezzato
  - 15 isola ecologica
-  viabilità di progetto
-  Osservazioni al Puc adottato con Dgc 49/2021 accolte o accolte parzialmente, con indicazione della Zona territoriale omogenea emendata
-  N.B. Alcune osservazioni accolte o accolte parzialmente non sono riportate nel presente elaborato in quanto il loro accoglimento non ha determinato modifiche alla zonizzazione del Piano operativo.
-  numero osservazione
-  nuova Zona territoriale omogenea
-  numero della sottoclassificazione della Zto



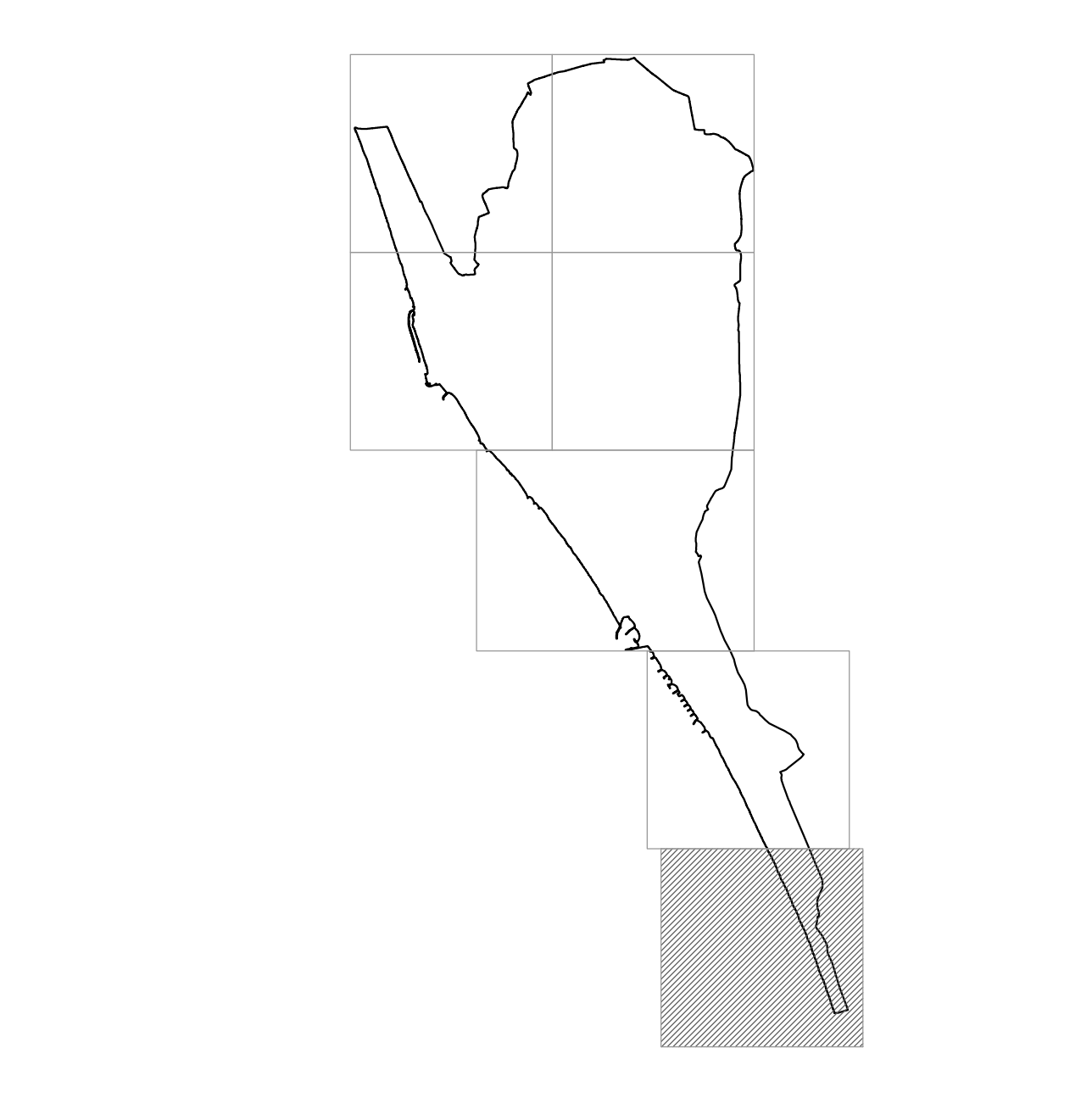
PROGETTO COFINANZIATO  
 DAL PROGRAMMA OPERATIVO REGIONALE CAMPANIA  
 FESR 2007/13 - ASSE 5 - OBIETTIVO OPERATIVO 5.1

**REGIONE CAMPANIA**  
 CARTA TECNICA NUMERICA REGIONALE  
 ANNO DI EDIZIONE: 2015

SCALA 1:5.000

DATI INFORMATIVI

RAPPRESENTAZIONE CONFORME UNIVERSALE TRASVERSA DI MERCATORE (UTM)  
 SISTEMA DI RIFERIMENTO: ETRS89, proiezione: ETRF2000, datum: 2000,  
 ellissoide: ITRS, longitudine da Greenwich  
 TAGLIO CARTOGRAFICO: sistema Geografico ED50  
 (Ellissoide internazionale con orientamento medio europeo)  
 EQUIDISTANZA: Curve di livello: sezione: 2 m (per le curve interpolata: 2,5 m)



COORDINATE DEI VERTICI DELL'ELEMENTO












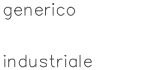


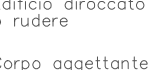








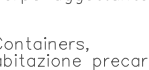



SISTEMA	VERTICE				
	NG	NE	SO	SE	
GEOGRAFICO ETRS89	λ	40°56'56"	40°56'56"	40°55'28"	40°55'28"
	φ	13°59'57"	14°02'27"	13°59'57"	14°02'27"
UTM - ETRF2000 Fuso 33	N	4533673	4533534	4530706	4530756
	E	415761	416268	415729	419238
UTM - ED50 Fuso 33	N	4533767	4533728	4530992	4530952
	E	415831	419338	415799	419307
GAUSS BOAGA-Roma40 Fuso Est	N	4533581	4533541	4530805	4530766
	E	2435769	2436276	2435737	2436246

Le coordinate segnate in corsivo sono nel sistema UTM - ETRF2000  
 La parametratura UTM-ED50 è indicata in corsivo con il segno convenzionale →  
 La parametratura Gauss Boaga è indicata in corsivo con il segno convenzionale →→  
 La graduazione geografica e l'elenco di vertice di sistema ETRF2000, proiezione ETRF2000 (2000).














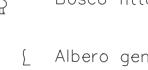




SITUAZIONE 1:50 000 IGM

429	430	431				
Mondragone	Caserta Ovest	Caserta Est	01	02	03	04
	446-447	448	1	06	07	08
	Napoli	Ercolano	3	2		
	464	465	09	10	11	12
	Isola d'Ischia	Isola di Procida	13	14	15	16

**CONSTRUZIONI VARIE, IMPIANTI**

-  Edificio generico
-  Edificio industriale
-  Edificio nel territorio industriale
-  Edificio agricolo, stalla, fienile, ecc.
-  Edificio di culto, capanna
-  Cimitero
-  Capello, tabernacolo
-  Torre, cimitero
-  Monumento
-  Edificio in costruzione
-  Edificio in costruzione in via
-  Corpo ospedaliero
-  Cimitero
-  Edificio in corso di costruzione
-  Semaforo
-  Fari e segnalazione
-  Baracca
-  Servizi, impianti, altri non rappresentati e non definiti
-  Caricaggio
-  Riferimento
-  Discarica
-  Zona archeologica
-  Stadio
-  Spettacolo
-  Deposito
-  Municipio
-  Tribuna


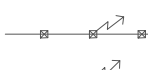





**VEGETAZIONE**

-  Limite di coltura
-  Limite di taglio
-  Fila di bosco
-  Fila di alberi
-  Fila di vite
-  Fila di olivo
-  Fila di agrumi
-  Fila di noccianti
-  Macchia, prato
-  Bosco fitto
-  Albero generico, singolo
-  Olivo, noccianti
-  Agrumi, tulle
-  Cocco, vite
-  Frutti, prino
-  Cipressi, mastiche
-  Leccio, quercia
-  Pioppo, conifera

**TRASPORTI**

-  Autostrada
-  Strada asfaltata, sede urbanistica
-  Strada non asfaltata
-  Strada pedonale e ciclabile
-  Strada in costruzione
-  Sentiero locale
-  Tratturelle
-  Marittimo: Marconi, strada e linea aerea
-  Strada in servizio
-  Funicolo, cabinato
-  Seggiovia
-  Fari e segnalazione
-  Fari e segnalazione
-  Fari e segnalazione
-  Fari e segnalazione
-  Fari e segnalazione
-  Fari e segnalazione
-  Fari e segnalazione

**SERVIZI**

-  Edificio ad uso turistico, con servizi
-  Acquedotto, idroelettrico, idrico
-  Meteo
-  Impianto elettrico, fotovoltaico
-  Antenna per telecomunicazione
-  Depuratore
-  Stazione di rifornimento e di servizio

**CONTINI**

-  Mare a secco
-  Mare disteso
-  Mare di sostegno
-  Poggio, conifera, n. n. n. n.
-  Sema
-  Limite comunale
-  Limite regionale

**COMUNE DI CASTEL VOLTURNO**  
 Provincia di Caserta




**PIANO URBANISTICO COMUNALE**  
 (Lr 16/2004 - Lr 14/1982 - Dgr 214/2011 - Reg 5/2011 - Dgr 659/2007)

**Piano Operativo**  
 Territorializzazione delle osservazioni  
 accolte - Zonizzazione  
 (quadranti 1:5000)

Tavola **82** H.5.7 scala 1:5000 aprile 2022



 Convenzione del 9 dicembre 2015

**Planificazione Urbanistica**  
 Prof. Ing. Roberto Gerardo  
 Dott. Arch. Maria Veronica Izzo PND  
 Dott. Ing. Miriam Cavi

**Ufficio di Piano**  
 Dott. Ing. Chiara Fallara  
 Dott. Arch. Francesco Prozzi  
 Dott. Raffaele Zito  
 Dott. Ing. Michele Emengo Fabozzi  
 Dott. Avv. Luciano Pennacchio  
 Assessore all'Urbanistica  
 Dott. Avv. Roberto Arca

consulenza scientifica  
 coordinatore tecnico  
 boreale in tecnica e pianificazione urbanistica

responsabile unico del procedimento  
 progettista  
 coordinatore organizzativo  
 istruttore osservazioni  
 consulente legale  
 Sindaco  
 Geom. Luigi Umberto Pietrella

Firma:   
 Firma:   
 Firma:   
 Firma:   
 Firma:   
 Firma:   
 Firma:   
 Firma: 

Tavola:    
 Tavola:    
 Osservazioni accolte - Zonizzazione