

Legenda

- reticolo idrografico e bacini lacustri
zona di rispetto cimenteriale di 200 m
corridolo ecologico
Zona A - centro storico - tessuto di antico impianto
Zona B - urbanizzazione recente e consolidata
Zona C - espansione urbana integrata per edilizia residenziale sociale
Zona D - produttiva
D1.1 manifatturiera - artigianale esistente
D1.2 turistico - direzionale - commerciale esistente
D2.1 industriale - artigianale di progetto
D2.2 turistico - direzionale - commerciale di progetto
D2.3 retroportuale di supporto logistico di progetto
D3 turistico - ricettivo di riconversione
D4 turistico - ricettivo di progetto

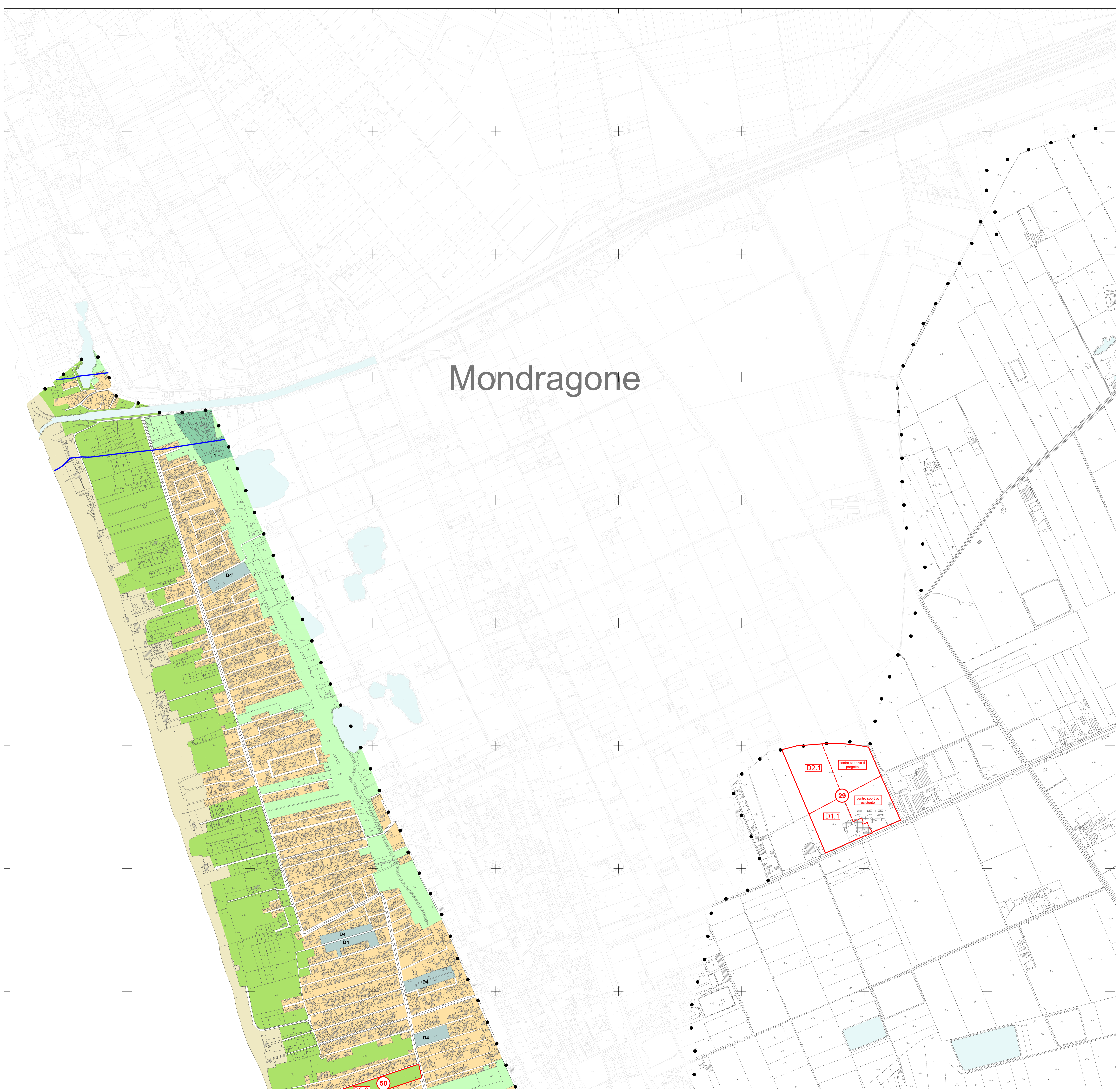
- Zona E - area agricola e dell'edilizia diffusa esistente
Zona F - area a valenza naturalistico - ambientale
F1 turismo naturalistico
F2 esercizi turistico - ricettivi all'aria aperta
F3 riserve naturali e aree boscate
F4 verde periurbano di filtro e tutela
F5 arenille e lidi balneari

- Standard urbanistici esistenti
s istruzione dell'obbligo
v verde attrezzato per il gioco e lo sport
p parcheggi
i interesse comune
i1 Municipio
i2 Polizia Municipale
i3 Azienda sanitaria locale
i4 CineTeatro Sant'Aniello
i5 Casa del cane
i6 distributori di carburante
Standard urbanistici di progetto
SI istruzione dell'obbligo
VI verde attrezzato per il gioco e lo sport
PI parcheggio
II attrezzatura di interesse comune
CI attrezzatura di interesse comune - beni confiscati alla camorra
Cm cimenteriale esistente e di progetto, parcheggi e verde attrezzato per il gioco e lo sport
N.B. Il pedice 1 è declinato con numerazione sequenziale nelle sigle riportate in cartografia (1=1,2,3...n)

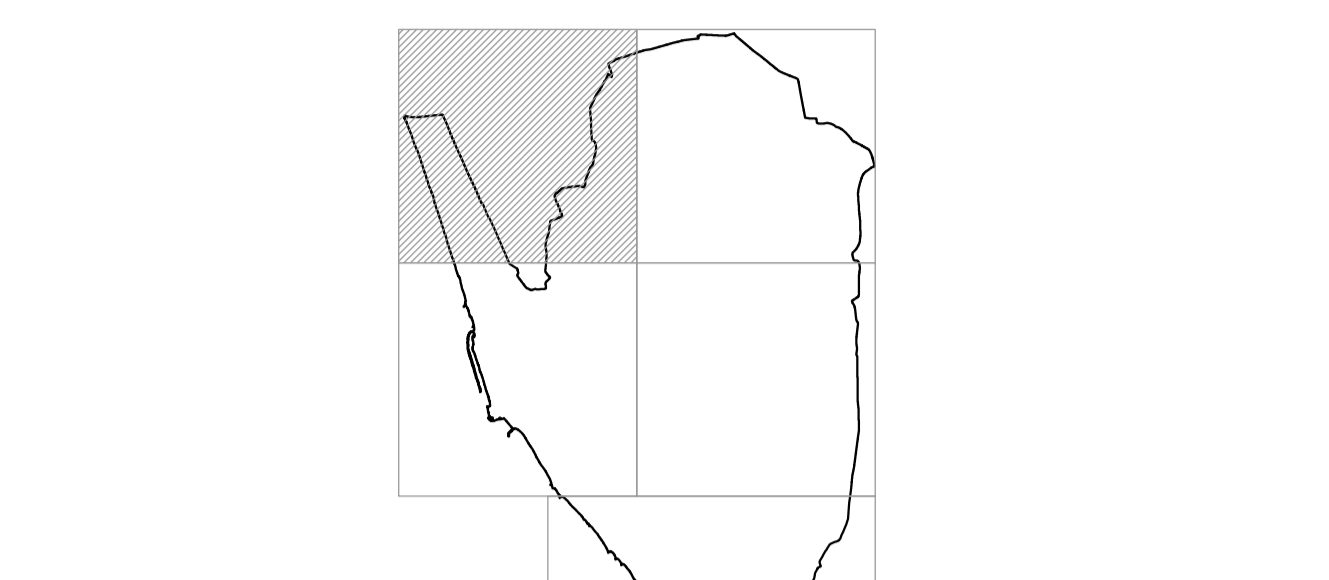
- attrezzature di interesse generale e impianti tecnologici esistenti
1 darsena
2 deposito barche
3 depuratore
4 consorzio generale di bonifica del Bacino Inferiore del Volturno
5 Corpo Forestale dello Stato: centro di formazione nazionale
6 Corpo Forestale dello Stato: posto fisso Utb
7 campo da golf
8 impianto di smaltimento R.S.U.
9 centri sanitari di assistenza, cura e benessere
10 impianto di depurazione dei Regi Laghi
attrezzature di interesse generale e impianti tecnologici di progetto
11 porto turistico
12 centri sanitari di assistenza, cura e benessere
13 parco golenoia attrezzato
14 isola ecologica
viabilità di progetto

Osservazioni al Puc adottato con Dgc 49/2021 accolte e accolte parzialmente, con indicazione della Zona territoriale omogenea emendata.
N.B. Alcune osservazioni accolte o accolte parzialmente non sono riportate nel presente elaborato in quanto il loro accoglimento non ha determinato modifiche alla zonizzazione del Piano operativo.
numero osservazione
Zto nuova Zona territoriale omogenea
numero della sottoclassificazione della Zto

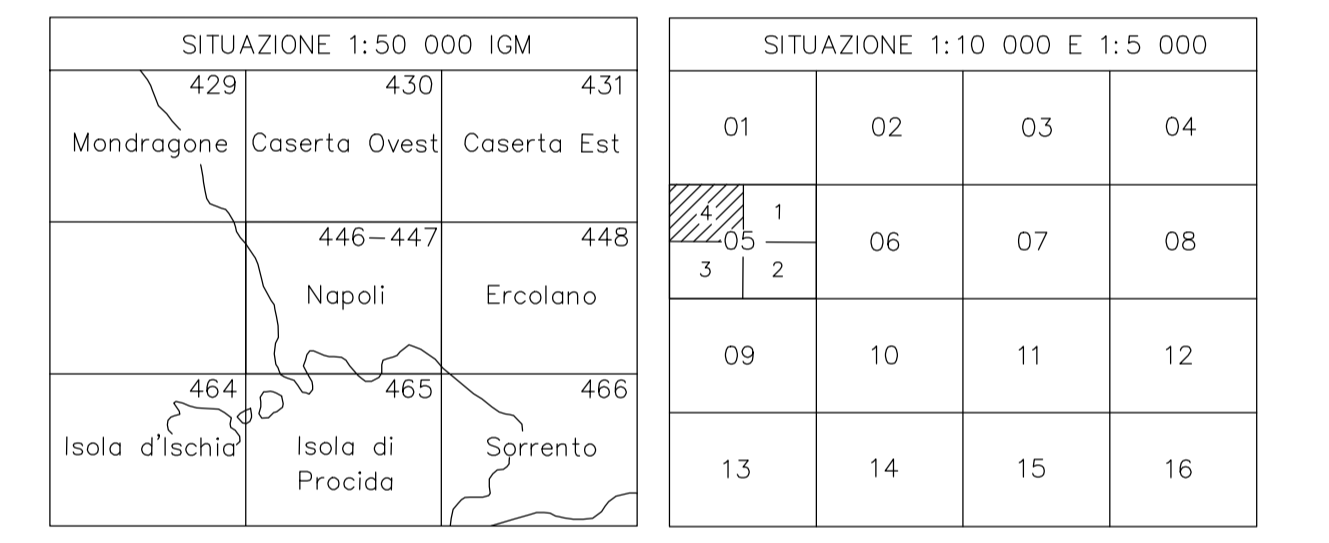
COMUNE DI CASTEL VOLTURNO
Piano Urbanistico Comunale
Piano Operativo
TerritorIALIZZAZIONE DELLE OSSERVAZIONI ACCOLTE - ZONIZZAZIONE
Tavola 76
H.5.1
scala 1:5000
aprile 2022
Cartografia: Carta tecnica numerica regionale della Campania 2011



PROGETTO COFINANZIATO DAL PROGRAMMA OPERATIVO REGIONALE CAMPANIA FESR 2007/13 - ASSE 5 - OBIETTIVO OPERATIVO 5.1
REGIONE CAMPANIA
CARTA TECNICA NUMERICA REGIONALE
ANNO DI EDIZIONE: 2015
SCALA 1:5.000
DATI INFORMATIVI
RAPPRESENTAZIONE CONFORME UNIVERSALE TRASFERITA DI MERCATORE (UTM)
SISTEMA DI RIFERIMENTO: ETRS89, realizzazione ETRF2000 (epoca 2005)
PROIEZIONE: UTM - cilindrica di Gauss-Krüger
ALTIMETRIA: in metri riferito al morfologo di Genova (1942)
TAGLIO CARTOGRAFICO: Sistema Geografico ED50
(Etichette internazionali con orientamento medio europeo)
EQUIDISTANZE: Curve di livello orarie 5 m (per le curve tratteggiate 2,5 m)



COORDINATE DEI VERTICI DELL'ELEMENTO
SISTEMA GEOGRAFICO UTM-ETRS89
UTM - ETRF2000 Fuso 33
UTM-ED50 Fuso 33
GAUSS BOGA-Roma40 Fuso Est



COSTRUZIONI, VARE, IMPIANTI
Edificio generico, Edificio industriale, Edificio agricolo, Edificio di culto, etc.

VEGETAZIONE
Limite di coltura, Limite di tappeto, Filaie di bosco, Filaie di arbusti, etc.

TRASPORTI
Autostadio, Strada asfaltata, Strada non asfaltata, Strada in costruzione, etc.

SERVIZI
Destinazioni ad alta densità, Destinazioni a media densità, etc.

OROGRAFIA
Curve di livello generali, Curve di livello secondarie, etc.