# Legenda

- reticolo idrografico e bacini lacustri
- zona di rispetto cimiteriale di 200 m (L 166/2002)
- corridoio ecologico
- Zona A - centro storico - tessuto di antico impianto (art. 46 Ptcp Caserta)
- Zona B - urbanizzazione recente e consolidata
- Zona C - espansione urbana integrata per edilizia residenziale sociale
- Zona D - produttiva
  - **D1.1** manifatturiera - artigianale esistente
  - **D1.2** turistico - direzionale - commerciale esistente
  - **D2.1** industriale - artigianale di progetto
  - **D2.2** turistico - direzionale - commerciale di progetto
  - **D2.3** retroportuale di supporto logistico di progetto
  - **D3** turistico - ricettivo di riconversione
  - **D4** turistico - ricettivo di progetto
- Zona E - area agricola e dell'edilizia diffusa esistente
- Zona F - area a valenza naturalistico - ambientale
  - **F1** turismo naturalistico
  - **F2** esercizi turistico - ricettivi all'aria aperta
  - **F3** riserve naturali e aree boscate
  - **F4** verde periurbano di filtro e tutela
  - **F5** arenile e lidi balneari
- Standard urbanisici esistenti
  - **s** istruzione dell'obbligo
  - **v** verde attrezzato per il gioco e lo sport
  - **p** parcheggi
  - **i** interesse comune
    - **i1** Municipio
    - **i2** Polizia Municipale
    - **i3** Azienda sanitaria locale
    - **i4** CineTeatro Sant'Aniello
    - **i5** Casa del cane
    - **i6** distributori di carburante
  - **r** edifici religiosi
- Standard urbanistici di progetto
  - **Si** istruzione dell'obbligo
  - **Vi** verde attrezzato per il gioco e lo sport
  - **Pi** parcheggio
  - **Ii** attrezzatura di interesse comune
  - **Ci** attrezzatura di interesse comune - beni confiscati alla camorra (*D.Lgs 156/2011 s.m.i. - Codice delle leggi antimafia e delle misure di prevenzione*)
  - **Cm** cimiteriale esistente e di progetto, parcheggi e verde attrezzato per il gioco e lo sport
- attrezzature di interesse generale e impianti tecnologici esistenti
  - **1** darsena
  - **2** deposito barche
  - **3** depuratore
  - **4** consorzio generale di bonifica del Bacino Inferiore del Volturno
  - **5** Corpo Forestale dello Stato: centro di formazione nazionale
  - **6** Corpo Forestale dello Stato: posto fisso Utb
  - **7** campo da golf
  - **8** impianto di smaltimento R.S.U.
  - **9** centri sanitari di assistenza, cura e benessere
  - **10** impianto di depurazione dei Regi Lagni
- attrezzature di interesse generale e impianti tecnologici di progetto
  - **11** porto turistico
  - **12** porto a secco
  - **13** centri sanitari di assistenza, cura e benessere
  - **14** parco golenale attrezzato
  - **15** isola ecologica
- viabilità di progetto

COMUNE DI CASTEL VOLTURNO
Provincia di Caserta



# PIANO URBANISTICO COMUNALE

(Lr 16/2004 - Lr 14/1982 - Dgr 214/2011- Reg 5/2011- Dgr 659/2007)

## Piano Operativo

*Zonizzazione del territorio comunale*

*(quadranti 1:5000)*

Tavola 34 H.1.1

scala 1:5000

giugno 2021

*Convenzione del 9 dicembre 2015*

Pianificazione Urbanistica
*Prof. Ing. Roberto Gerundo* — responsabile scientifico
*Dott. Arch. Maria Veronica Izzo PhD* — coordinatore tecnico
*Dott. Ing. Miriam Ceni* — borsista in tecnica e pianificazione urbanistica

Ufficio di Piano
*Dott. Ing. Chiara Follera* — responsabile unico del procedimento
*Dott. Arch. Francesco Pirozzi* — progettista
*Dott. Raffaele Zito* — coordinamento organizzativo

Assessore all'Urbanistica — *Dott. Avv. Raffaele Arena*
Sindaco — *Geom. Luigi Umberto Petrella*

Firma
Timbro

*Cartografia: Carta tecnica numerica regionale della Campania 2011*

Nomefile
Tav.34.H1.1 - ZonizzazioneF1

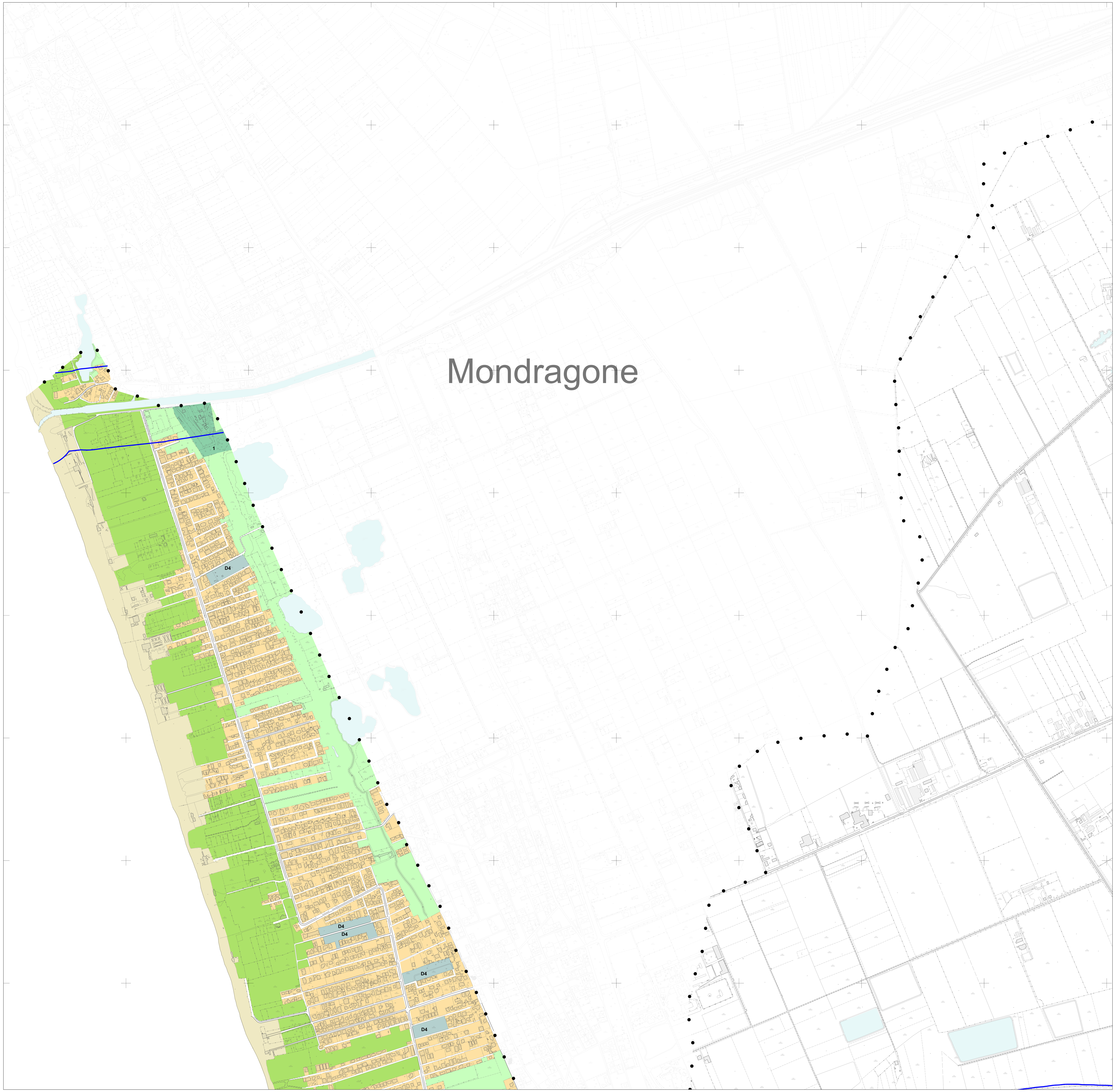


PROGETTO COFINANZIATO
DAL PROGRAMMA OPERATIVO REGIONE CAMPANIA
FESR 2007/13 - ASSE 5 - OBIETTIVO OPERATIVO 5.1

# REGIONE CAMPANIA

CARTA TECNICA NUMERICA REGIONALE
ANNO DI EDIZIONE: 2015

SCALA 1:5.000

0 250 500

DATI INFORMATIVI

RAPPRESENTAZIONE CONFORME UNIVERSALE TRASVERSA DI MERCATORE (UTM)
SISTEMA DI RIFERIMENTO: ETRS89, realizzazione ETRF2000 (epoca 2008); ellissoide GR80; longitudine da Greenwich
ALTIMETRIA: in metri riferita al mareografo di Genova (1942)
TAGLIO CARTOGRAFICO Sistema Geografico ED50 (Ellissoide internazionale con orientamento medio europeo)
EQUIDISTANZA: Curve di livello ordinarie 5 m (per le curve tratteggiate 2,5 m)

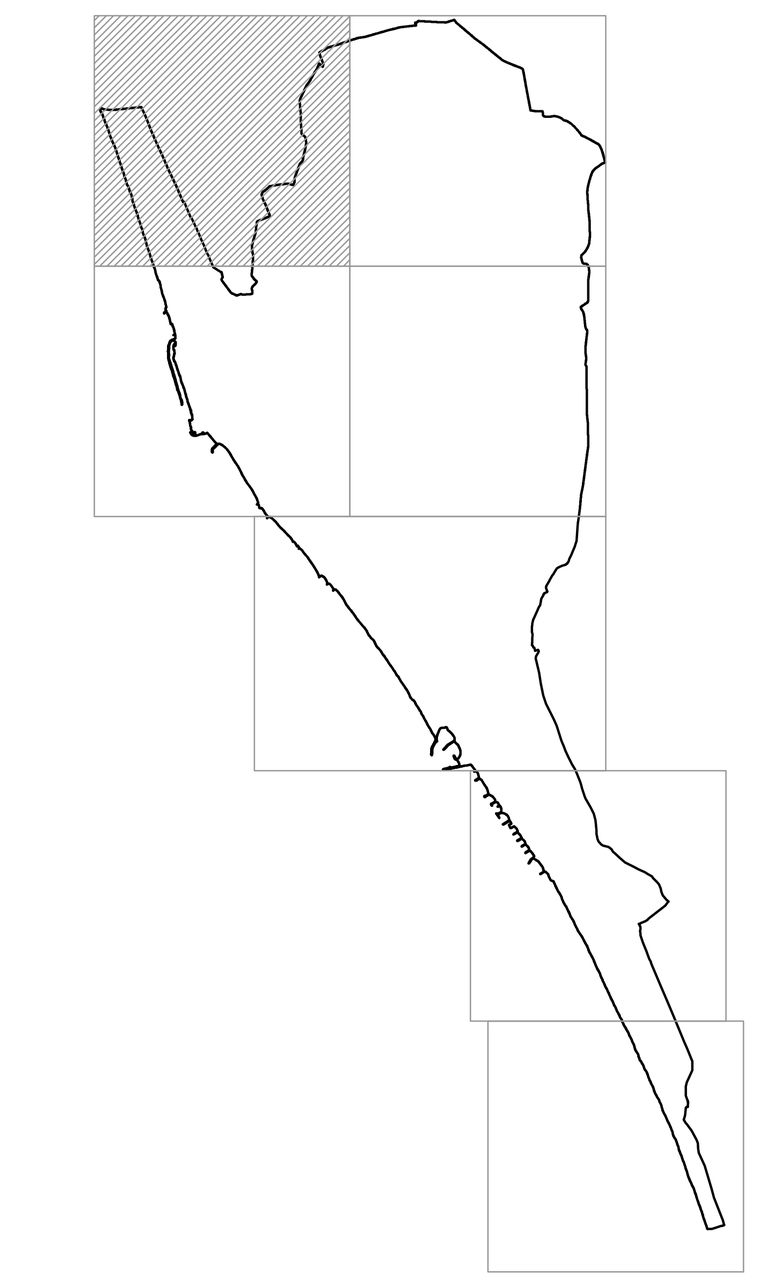

COORDINATE DEI VERTICI DELL'ELEMENTO

| SISTEMA | | VERTICE NO | NE | SO | SE |
|---|---|---|---|---|---|
| GEOGRAFICO ETRS89 | φ | 40°56'56" | 40°56'56" | 40°55'26" | 40°55'26" |
| | λ | 13°59'57" | 14°02'27" | 13°59'57" | 14°02'27" |
| UTM-ETRF2000 Fuso 33 | N | 4533573 | 4533534 | 4530798 | 4530758 |
| | E | 415761 | 419268 | 415729 | 419238 |
| UTM-ED50 Fuso 33 | N | 4533767 | 4533728 | 4530992 | 4530952 |
| | E | 415831 | 419338 | 415799 | 419307 |
| GAUSS BOAGA-Roma40 Fuso Est | N | 4533581 | 4533541 | 4530805 | 4530766 |
| | E | 2435769 | 2439276 | 2435737 | 2439246 |

Le coordinate segnate in cornice sono nel sistema UTM - ETRF2000
La parametratura UTM-ED50 è indicata in cornice con il segno convenzionale
La parametratura Gauss Boaga è indicata in cornice con il segno convenzionale
La graduazione geografica è riferita al sistema ETRS89, realizzazione ETRF2000 (2008);

SITUAZIONE 1:50 000 IGM

| | | |
|---|---|---|
| 429 Mondragone | 430 Caserta Ovest | 431 Caserta Est |
| | 446-447 Napoli | 448 Ercolano |
| 464 Isola d'Ischia | 465 Isola di Procida | 466 Sorrento |

SITUAZIONE 1:10 000 E 1:5 000

| | | | |
|---|---|---|---|
| 01 | 02 | 03 | 04 |
| 05 (4, 1, 3, 2) | 06 | 07 | 08 |
| 09 | 10 | 11 | 12 |
| 13 | 14 | 15 | 16 |

COSTRUZIONI VARIE, IMPIANTI

Edificio generico; Edificio industriale; Edificio del terziario industriale; Edificio agricolo, stalla, ricovero animali; Edificio di culto, campanile; Cimitero; Cappella, tabernacolo; Torre, ciminiera; Monumento; Edificio in costruzione; Edificio diroccato o rudere; Corpo aggettante; Containers, abitazione precaria; Portico o galleria sotto edificio; Serra; Tettoia o pensilina; Baracca; Serbatoio, cisterna, silos non rappresentabile e rappresentabile; Campeggio; Raffineria; Discarica; Rottamaio; Zona archeologica; Scuola; Spettacolo; Ospedale; Municipio; Tribunale

VEGETAZIONE

Limite di coltura; Limite di tagliata; Limite di bosco; Filare di alberi; Filare di viti; Filare di olivi; Filare di agrumi; Filare di frutteto; Macchia, prato; Bosco fitto; Albero generico, vigneto; Uliveto, frutteto; Agrumeto, larice; Ceduo, abete; Faggio, pino; Cipresso, eucalipto; Leccio, quercia; Pioppo, castagno

PUNTI TOPOGRAFICI

Vertice della rete IGM95; Vertice della rete regionale di raffittimento; Caposaldo di livellazione

TRASPORTI

Autostrada; Strada asfaltata, cippo chilometrico, ponte; Strada non asfaltata; Percorso pedonale o ciclabile; Strada in costruzione; Sentiero facile; Tratturo; Mulattiera; Mezzeria stradale e linea spartitraffico; Strada in galleria; Funivia, cabinovia; Seggiovia; Ferrovia a scartamento ordinario; Ferrovia a scartamento ridotto; Tranvia in sede propria e funicolare; Ferrovia in costruzione; Ferrovia in disarmo; Ciglio massicciata; Tratto ferrovia in galleria; Imbocco galleria stradale e ferroviaria; Passaggio a livello; Aeroporto, eliporto; Faro, fanale

SERVIZI

Elettrodotto ad alta tensione, con tralicci; Elettrodotto a media tensione, con pali; Cabina elettrica, cabina di trasformazione; Oleodotto; Acquedotto sopraelevato, interrato; Metanodotto; Impianto eolico, fotovoltaico; Antenna per telecomunicazione; Depuratore; Stazione, sottostazione elettrica; Stazione di rifornimento e di servizio

CONFINI

Muro a secco; Muro divisorio; Muro di sostegno; Palizzata, cancellata, rete, filo spinato; Siepe; Limite comunale; Limite regionale

OROGRAFIA

Curva di livello direttrice; Curva direttrice incerta; Curva di livello ordinaria; Curva ordinaria incerta; Curva di livello ausiliaria; Ciglio di frana; Scarpata naturale o artificiale; Grotta con accesso verticale, orizzontale; Ghiaione, pietraia; Sabbia, duna, deposito sabbioso; Roccia; Ciglio di area estrattiva, cava

IDROGRAFIA

Corso d'acqua > 5 m; Corso d'acqua < 5 m; Canaletta irrigua o scolina; Vasca o piscina, pozzo; Abbeveratoio, fontana, sorgente; Palude; Briglia, pescaia, cascata; Presa; Condotta forzata; Condotta forzata sotterranea