





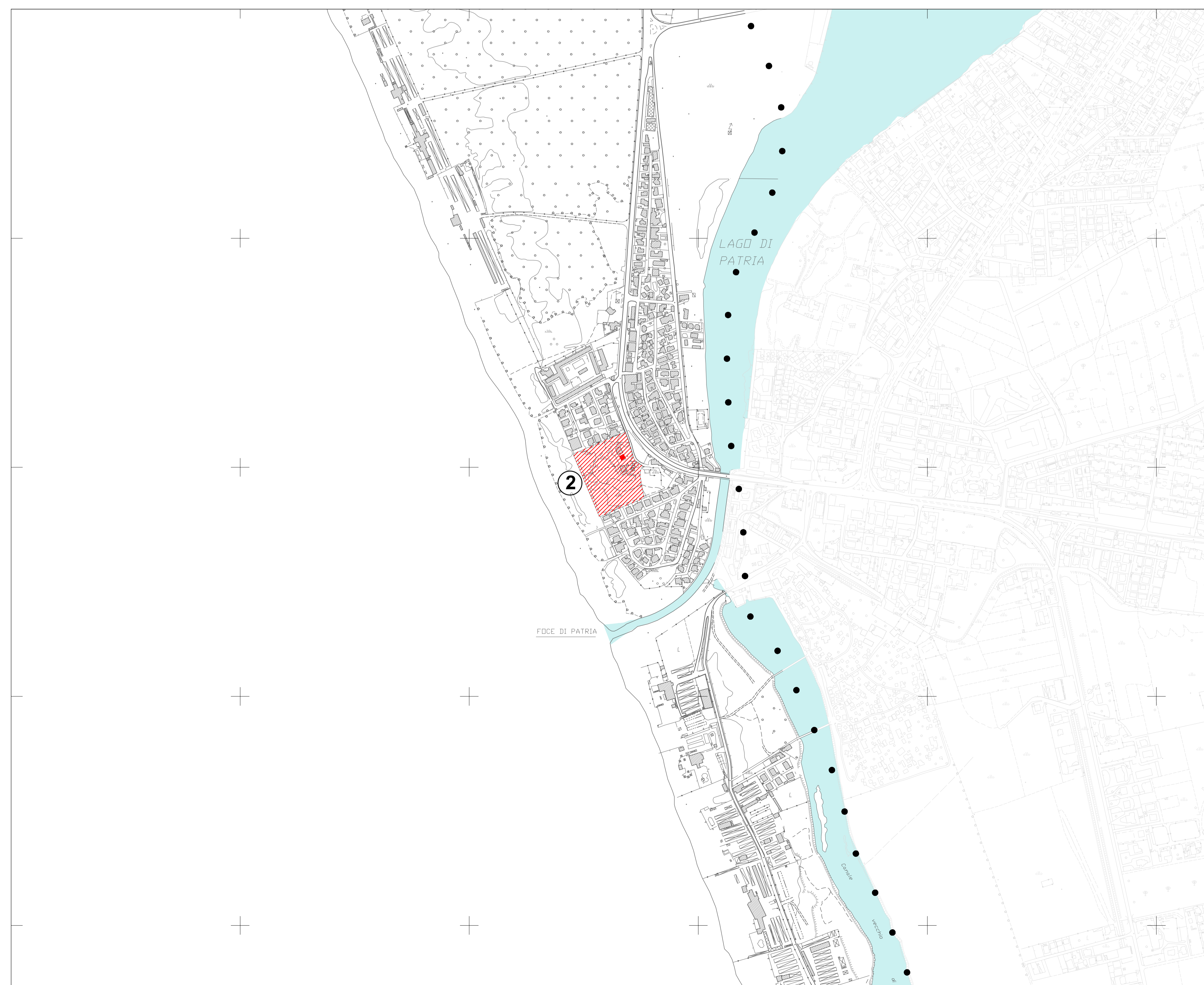
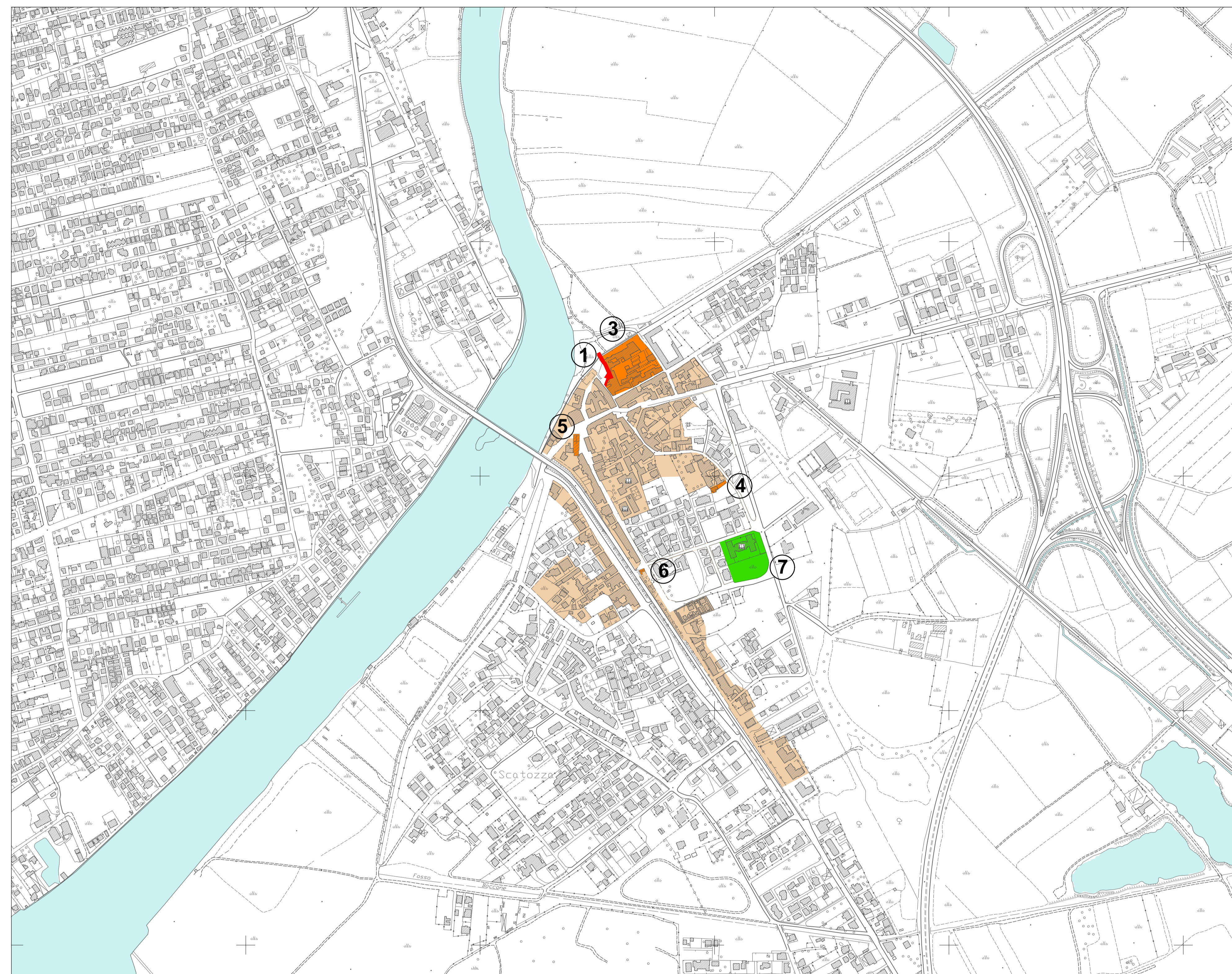


legenda

-  reticolo idrografico
- emergenze urbanistiche ed architettoniche**
-  centro storico - *tessuto di antico impianto* (art.46 Ptcp Caserta)
-  bene culturale puntuale decretato - *vincolo diretto* (art. 2 e 3 L. 1089/1939)
-  bene culturale puntuale decretato - *vincolo indiretto* (art. 2 e 3 L. 1089/1939)
- 1. Castello Medievale del X secolo  
(art. 2 - 3, Legge 1089/1939; DM 23/10/1997)
- 2. Torre di Lago Patria  
(art.2,3 e 21 Legge 1089/1939; DM 15/10/1962 e DM 10/04/1964)
-  bene culturale indiziato non decretato  
(Ministero per i beni e le attività culturali - [www.vincolimentitegobene culturali.it](http://www.vincolimentitegobene culturali.it))
- 3. borgo San Castrese
- 4. complesso dell'Annunziata (chiesa e campanile)
- 5. Cappella di Maria S.S. delle civite
- 6. Cappella San Rocco
- emergenze archeologiche**
-  vincolo archeologico di interesse culturale decretato (art. 4 L.1089/1939)
- 7. Area con resti di pavimenti, muratura e frammenti ceramici  
(art.4, Legge 1089/1939; DM 10/04/1987)



PROGETTO COFINANZIATO DAL PROGRAMMA OPERATIVO REGIONE CAMPANIA FESR 2007/13 - ASSE 5 - OBIETTIVO OPERATIVO 5.1

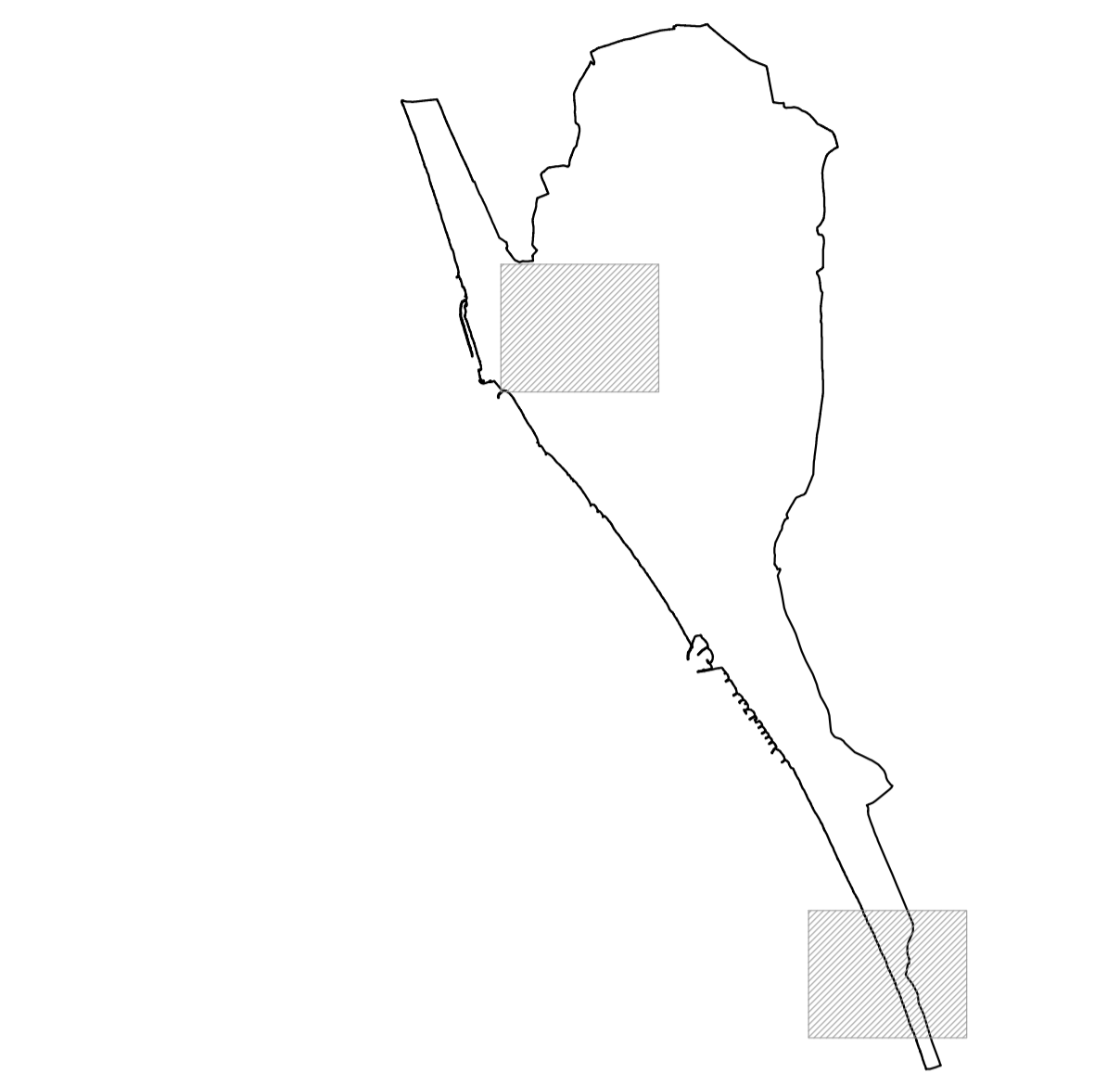
**REGIONE CAMPANIA**  
CARTA TECNICA NUMERICA REGIONALE  
ANNO DI EDIZIONE: 2015

SCALA 1:5.000

DATI INFORMATIVI

RAPPRESENTAZIONE CONFORME UNIVERSALE TRAVESSA DI MERCATORE (UTM)  
SISTEMA DI RIFERIMENTO: ETRS89, proiezione: UTM2000 (Cascina 2008);  
ellissoide (GRS80), longitudine da Greenwich  
ALTIMETRIA: in metri s.l.m. di mareografo di Genova (1942)  
TAGLIO CARTOGRAFICO: Sistema Geografico ED50  
(Ellissoide internazionale con orientamento medio europeo)  
EQUIDISTANZA: Curve di livello ordinarie 5 m (per le curve tratteggiate 2,5 m.)



COORDINATE DEI VERTICI DELL'ELEMENTO

SISTEMA	NO	VERTICE			
		NE	SO	SE	
GEOGRAFICO ETRS89	A	40°56'56"	14°02'27"	40°56'26"	40°55'26"
	N	4533573	4533534	4530736	4530758
UTM-ETRF2000 Fuso 33	E	415761	419268	415729	419238
	N	4533767	4533728	4530992	4530952
UTM-ED50 Fuso 33	E	415831	419338	415799	419307
	N	4533581	4533541	4530805	4530766
GAUSS BOAGA-Roma40 Fuso Est	E	2435769	2439276	2435737	2439246
	N	4533581	4533541	4530805	4530766

Le coordinate riportate in cornice sono nel sistema UTM - ETRF 2000  
La proiezione UTM-ED50 è indicata in cornice con il segno convenzionale  
La proiezione Gauss Boaga è indicata in cornice con il segno convenzionale  
La graduazione geografica è riferita al sistema ETRS89, proiezione ETRF2000.

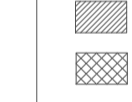
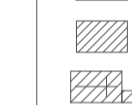
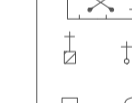
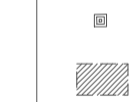



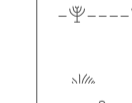
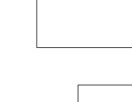

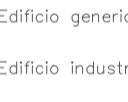


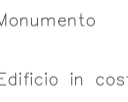

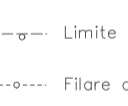



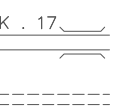








SITUAZIONE 1:50 000 IGM

429	430	431	
Mondragone	Caserta Ovest	Caserta Est	
	446-447	448	
	Napoli	Ercolano	
454	455	456	
Isola d'Ischia	Isola di Procida	Sorrento	



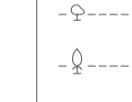














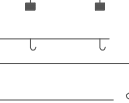



SITUAZIONE 1:10 000 E 1:5 000

01	02	03	04
05	06	07	08
09	10	11	12
13	14	15	16






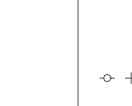










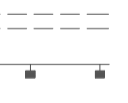
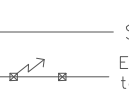
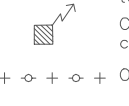

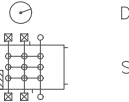



**COSTRUZIONI VARE, APERTI**

-  Edificio generico
-  Edificio industriale
-  Edificio del negozio
-  Edificio negozio, officina, ricovero animali
-  Edificio di culto, capanno
-  Cimitero
-  Cappella, laboratorio
-  Torre, ciminiera
-  Monumento
-  Edificio in costruzione
-  Edificio piccolo
-  Casa aggettante
-  Capanna, abitazione precaria
-  Serraglio
-  Serraglio
-  Tettoio e pensile
-  Baracca
-  Baracca, sistema sito non rappresentabile e non censibile
-  Conseggio
-  Rifugio
-  Stalla
-  Rattazzo
-  Zona archeologica
-  Stadio
-  Spettacolo
-  Deposito
-  Municipio
-  Tribunale


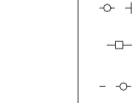







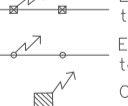
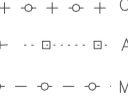

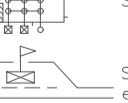
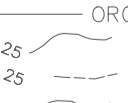




**VEGETAZIONE**

-  Limite di coltura
-  Limite di fogliato
-  Limite di bosco
-  Fila di abeti
-  Fila di ulmi
-  Fila di pioppi
-  Fila di agrumi
-  Fila di fruttiferi
-  Macchia, ereta
-  Bosco fitto
-  Albero generico, vigneto
-  Uliveto, frutteto
-  Agrumeto, larice
-  Cestui, abete
-  Faggio, pino
-  Cedrus, eucalipto
-  Liriodo, quercia
-  Macchia, castagno
-  PUNTI TOPOGRAFICI
-  A: vertice della rete regionale di riferimento
-  B: capofila di livello


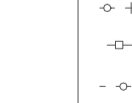







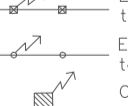
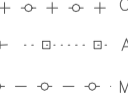

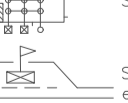
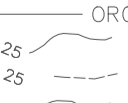




**TRASPORTI**

-  Autostrada
-  Strada asfaltata, galleria
-  Strada non asfaltata
-  Strada in costruzione
-  Strada in costruzione
-  Strada in costruzione
-  Strada in costruzione
-  Strada in costruzione
-  Strada in costruzione
-  Strada in costruzione
-  Strada in costruzione
-  Strada in costruzione
-  Strada in costruzione
-  Canale di scottamento
-  Fiume a scottamento
-  Fiume in sede propria e artificiale
-  Fiume in costruzione
-  Fiume in disamio
-  Ciglio massiccio
-  Tratta ferroviaria in galleria
-  Strada e ferroviaria
-  Passaggio a livello
-  Aeroporto, eliporto
-  Fiume, canale






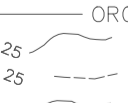




**SERVIZI**

-  Acquedotto ad alta pressione, con indicazione di direzione
-  Acquedotto ad alta pressione, con indicazione di direzione
-  Acquedotto ad alta pressione, con indicazione di direzione
-  Acquedotto ad alta pressione, con indicazione di direzione
-  Acquedotto ad alta pressione, con indicazione di direzione
-  Acquedotto ad alta pressione, con indicazione di direzione
-  Acquedotto ad alta pressione, con indicazione di direzione
-  Acquedotto ad alta pressione, con indicazione di direzione
-  Acquedotto ad alta pressione, con indicazione di direzione
-  Acquedotto ad alta pressione, con indicazione di direzione
-  Acquedotto ad alta pressione, con indicazione di direzione
-  Acquedotto ad alta pressione, con indicazione di direzione
-  Acquedotto ad alta pressione, con indicazione di direzione
-  Acquedotto ad alta pressione, con indicazione di direzione
-  Acquedotto ad alta pressione, con indicazione di direzione
-  Acquedotto ad alta pressione, con indicazione di direzione
-  Acquedotto ad alta pressione, con indicazione di direzione
-  Acquedotto ad alta pressione, con indicazione di direzione

**CONTIENI**

-  Muro a secco
-  Muro di sostegno
-  Muro di sostegno
-  Muro di sostegno
-  Muro di sostegno
-  Muro di sostegno
-  Muro di sostegno
-  Muro di sostegno
-  Muro di sostegno
-  Muro a secco
-  Muro di sostegno
-  Muro di sostegno
-  Muro di sostegno
-  Muro di sostegno
-  Muro di sostegno
-  Muro di sostegno
-  Muro di sostegno
-  Muro di sostegno

**IDROGRAFIA**

-  Corso d'acqua > 5 m
-  Corso d'acqua < 5 m
-  Corso d'acqua < 5 m
-  Corso d'acqua < 5 m
-  Corso d'acqua < 5 m
-  Corso d'acqua > 5 m
-  Corso d'acqua < 5 m
-  Corso d'acqua < 5 m
-  Corso d'acqua < 5 m
-  Corso d'acqua < 5 m

COMUNE DI CASTEL VOLTURNO  
Provincia di Caserta




**PIANO URBANISTICO COMUNALE**  
(Lr 16/2004 - Lr 14/1982 - Dgr 214/2011- Reg 5/2011- Dgr 659/2007)

**Sistema delle protezioni e tutele**  
(art. 9, comma 3, punto 1 del Regolamento della Lr 16/2004)

Protezione delle qualità urbanistiche ed architettoniche - revisionata MIC -

Tavola 25  
D.3.2  
scala 1:5000  
luglio 2023

Convenzione del 9 dicembre 2015

Prof. Ing. Roberto Gerardo  
Dott. Arch. Maria Veronica Izzo PhD  
Dott. Ing. Miriam Cusi

consulenza scientifica  
coordinatore tecnico  
baseista in tecnica e pianificazione urbanistica

Ufficio di Piano  
Dott. Ing. Chiara Follera  
Dott. Arch. Francesco Pirozzi  
Dott. Raffaele Zito  
Dott. Ing. Michele Emerigo Fabozzi  
Dott. Avv. Luciano Pianicchio  
Assessore all'Urbanistica  
Dott. Avv. Raffaele Arena

responsabile unico del procedimento  
progettista  
coordinatore organizzativo  
istruttore osservazioni  
consulente legale  
Sindaco  
Geom. Luigi Umberto Petralà

Cartografia: Carta tecnica numerica regionale della Campania 2011