

COMUNE DI CASTEL VOLTURNO
Provincia di Caserta



PIANO URBANISTICO COMUNALE

(Lr 16/2004 - Lr 14/1982 - Dgr 214/2011- Reg 5/2011- Dgr 659/2007)

USI CIVICI

Tavolette di dettaglio

Allegato L.3.1

Elaborato

66

L.3.1



Convenzione del 9 dicembre 2015

Pianificazione Urbanistica
Prof. Ing. Roberto Gerundo
Dott. Arch. Maria Veronica Izzo PhD
Dott. Ing. Miriam Ceni

consulenza scientifica
coordinatore tecnico
borsista in tecnica e pianificazione urbanistica

Ufficio di Piano
Dott. Ing. Chiara Follera
Dott. Arch. Claudio Fiorillo

responsabile unico del procedimento
progettista

Assessore all'Urbanistica
Dott. Ing. Francesco Traettino

Sindaco
Dott. Dimitri Russo

Firma

Timbro

marzo 2019



COMUNE DI CASTEL VOLTURNO
- CASERTA -

OGGETTO: Ricostruzione grafica degli Usi Civici insistenti sul territorio del Comune di Castel Volturno. Quotizzazione 1881; Assegnazioni 1933 e sanatorie successive;

COMMITTENTE: Comune di Castel Volturno (CE);

ELABORATI: Cartografia su base Catastale/Aerofotogrammetrica degli Usi Civici insistenti sul territorio del Comune di Castel Volturno. Quotizzazione 1881; Assegnazioni 1933 e sanatorie successive. FOGLIO 1 scala 1:5000

Castel Volturno (CE), IT :

SUPPORTO
(Architetto Valerio Miteva)

PROGETTISTA
(Architetto Claudio Florio - Geom. Carmine Novello)

TAVOLA : 01



LEGENDA

- QUOTE 1881 I° CATEGORIA
- QUOTE 1881 II° CATEGORIA
- QUOTE 1881 III° CATEGORIA
- QUOTE 1933 A
- QUOTE 1933 B
- DEMANIO COLLETTIVO
- QUOTE 1927 CATEGORIA A
- QUOTE 1927 CATEGORIA B
- PARCHI DICHIARATI ILLEGITTIMI
- TERRE OCCUPATE DAL 1810 AL 1881
- PARCHI DICHIARATI LEGITTIMI ECCEDEXENZA
- USURPAZIONI COMMESSE AI DEMANI ACCANTONATI DAL 1881 AD OGGI
- QUOTE DEL DEMANIO BARTOLOTTA DIVISE NEL 1831 VENDUTE DURANTE IL PERIODO DEL DIVIETO



COMUNE DI CASTEL VOLTURNO
- CASERTA -

OGGETTO: Ricostruzione grafica degli Usi Civici insistenti sul territorio del Comune di Castel Volturno. Quotizzazione 1881; Assegnazioni 1933 e sanatorie successive;

COMMITTENTE: Comune di Castel Volturno (CE);

ELABORATI: Cartografia su base Catastale/Aerofotogrammetrica degli Usi Civici insistenti sul territorio del Comune di Castel Volturno. Quotizzazione 1881; Assegnazioni 1933 e sanatorie successive. FOGLIO 2 scala 2:5000

Castel Volturno (CE), IT :

SUPPORTO
(Architetto Valeria Mileva)

PROGETTISTA
(Architetto Claudio Fiorillo - Geom. Carmine Novello)

TAVOLA : 02



LEGENDA

- QUOTE 1881 I° CATEGORIA
- QUOTE 1881 II° CATEGORIA
- QUOTE 1881 III° CATEGORIA
- QUOTE 1933 A
- QUOTE 1933 B
- DEMANIO COLLETTIVO
- QUOTE 1927 CATEGORIA A
- QUOTE 1927 CATEGORIA B
- PARCHI DICHIARATI ILLEGITTIMI
- TERRE OCCUPATE DAL 1810 AL 1881
- PARCHI DICHIARATI LEGITTIMI ECCEDEENZA
- USURPAZIONI COMMESSE AI DEMANI ACCANTONATI DAL 1881 AD OGGI
- QUOTE DEL DEMANIO BARTOLOTTA DIVISE NEL 1831 VENDUTE DURANTE IL PERIODO DEL DIVIETO



COMUNE DI CASTEL VOLTURNO
- CASERTA -

OGGETTO: Ricostruzione grafica degli Usi Civici insistenti sul territorio del Comune di Castel Volturno. Quotizzazione 1881; Assegnazioni 1933 e sanatorie successive;

COMMITTENTE: Comune di Castel Volturno (CE);

ELABORATI: Cartografia su base Catastale/Aerofotogrammetrica degli Usi Civici insistenti sul territorio del Comune di Castel Volturno. Quotizzazione 1881; Assegnazioni 1933 e sanatorie successive. FOGLIO 3 scala 1:5000

Castel Volturno (CE), IT :

SUPPORTO
(Architetto Vito Mitsu)

PROGETTISTA
(Architetto Claudio Fardio - Geom. Carmine Novello)

TAVOLA : 03



LEGENDA

- QUOTE 1881 I° CATEGORIA
- QUOTE 1881 II° CATEGORIA
- QUOTE 1881 III° CATEGORIA
- QUOTE 1933 A
- QUOTE 1933 B
- DEMANIO COLLETTIVO
- QUOTE 1927 CATEGORIA A
- QUOTE 1927 CATEGORIA B
- PARCHI DICHIARATI ILLEGITTIMI
- TERRE OCCUPATE DAL 1810 AL 1881
- PARCHI DICHIARATI LEGITTIMI ECCEDENZA
- USURPAZIONI COMMESSE AI DEMANI ACCANTONATI DAL 1881 AD OGGI
- QUOTE DEL DEMANIO BARTOLOTTA DIVISE NEL 1831 VENDUTE DURANTE IL PERIODO DEL DIVIETO



COMUNE DI CASTEL VOLTURNO
- CASERTA -

OGGETTO: Ricostruzione grafica degli Usi Civici insistenti sul territorio del Comune di Castel Volturno. Quotizzazione 1881; Assegnazioni 1933 e sanatorie successive;

COMMITTENTE: Comune di Castel Volturno (CE);

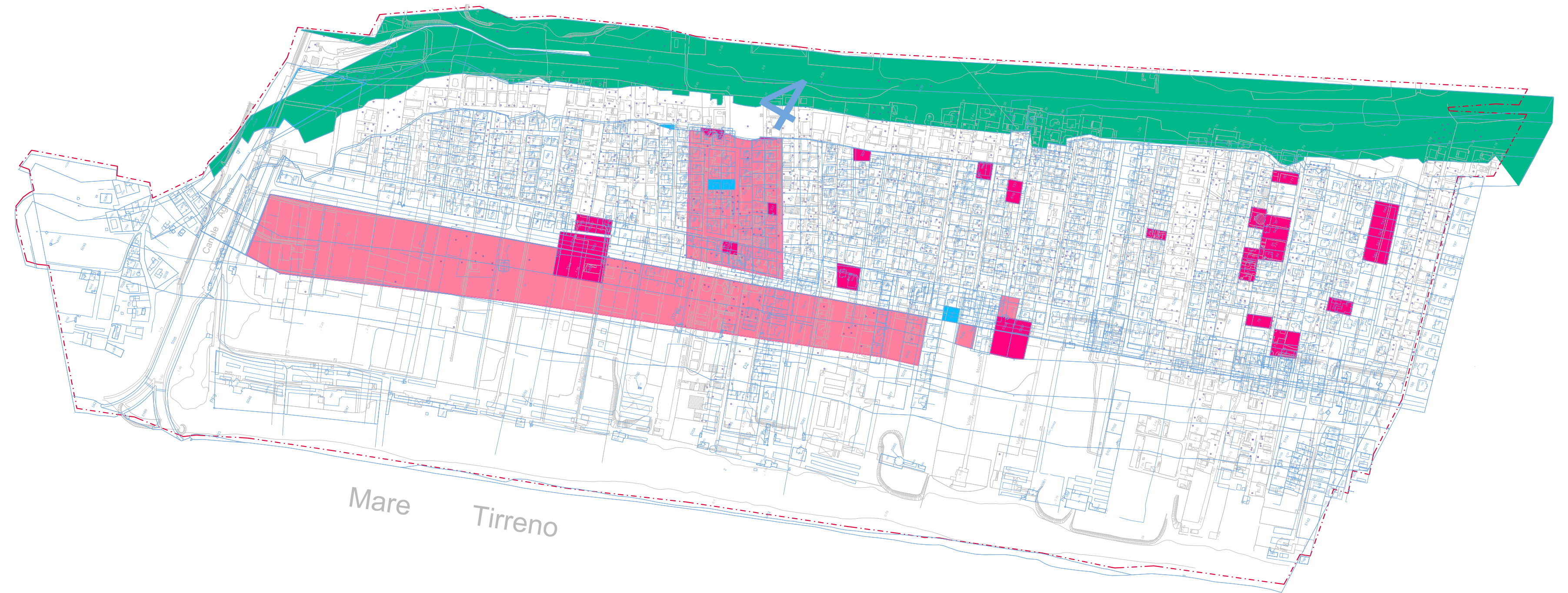
ELABORATI: Cartografia su base Catastale/Aerofotogrammetrica degli Usi Civici insistenti sul territorio del Comune di Castel Volturno. Quotizzazione 1881; Assegnazioni 1933 e sanatorie successive. FOGLIO 4 scala 1:5000

Castel Volturno (CE), IT :

SUPPORTO
(Architetto Valeria Milevo)

PROGETTISTA
(Architetto Claudio Fiorillo - Geom. Carmine Noviglio)

TAVOLA : 04



LEGENDA

- QUOTE 1881 I° CATEGORIA
- QUOTE 1881 II° CATEGORIA
- QUOTE 1881 III° CATEGORIA
- QUOTE 1933 A
- QUOTE 1933 B
- DEMANIO COLLETTIVO
- QUOTE 1927 CATEGORIA A
- QUOTE 1927 CATEGORIA B
- PARCHI DICHIARATI ILLEGITTIMI
- TERRE OCCUPATE DAL 1810 AL 1881
- PARCHI DICHIARATI LEGITTIMI ECCEDEXENZA
- USURPAZIONI COMMESSE AI DEMANI ACCANTONATI DAL 1881 AD OGGI
- QUOTE DEL DEMANIO BARTOLOTTA DIVISE NEL 1831 VENDUTE DURANTE IL PERIODO DEL DIVIETO



COMUNE DI CASTEL VOLTURNO
- CASERTA -

OGGETTO: Ricostruzione grafica degli Usi Civici insistenti sul territorio del Comune di Castel Volturno. Quotizzazione 1881; Assegnazioni 1933 e sanatorie successive;

COMMITTENTE: Comune di Castel Volturno (CE);

ELABORATI: Cartografia su base Catastale/Aerofotogrammetrica degli Usi Civici insistenti sul territorio del Comune di Castel Volturno. Quotizzazione 1881; Assegnazioni 1933 e sanatorie successive. FOGLIO 5 scala 1:5000

Castel Volturno (CE), IT :

SUPPORTO
(Architetto Valeria Mileva)

PROGETTISTA
(Architetto Gaetano Florio - Geom. Carmine Novello)

TAVOLA : 05



LEGENDA

- QUOTE 1881 I° CATEGORIA
- QUOTE 1881 II° CATEGORIA
- QUOTE 1881 III° CATEGORIA
- QUOTE 1933 A
- QUOTE 1933 B
- DEMANIO COLLETTIVO
- QUOTE 1927 CATEGORIA A
- QUOTE 1927 CATEGORIA B
- PARCHI DICHIARATI ILLEGITTIMI
- TERRE OCCUPATE DAL 1810 AL 1881
- PARCHI DICHIARATI LEGITTIMI ECCEDEXENZA
- USURPAZIONI COMMESSE AI DEMANI ACCANTONATI DAL 1881 AD OGGI
- QUOTE DEL DEMANIO BARTOLOTTA DIVISE NEL 1831 VENDUTE DURANTE IL PERIODO DEL DIVIETO



COMUNE DI CASTEL VOLTURNO
- CASERTA -

OGGETTO: Ricostruzione grafica degli Usi Civici insistenti sul territorio del Comune di Castel Volturno. Quotizzazione 1881; Assegnazioni 1933 e sanatorie successive;

COMMITTENTE: Comune di Castel Volturno (CE);

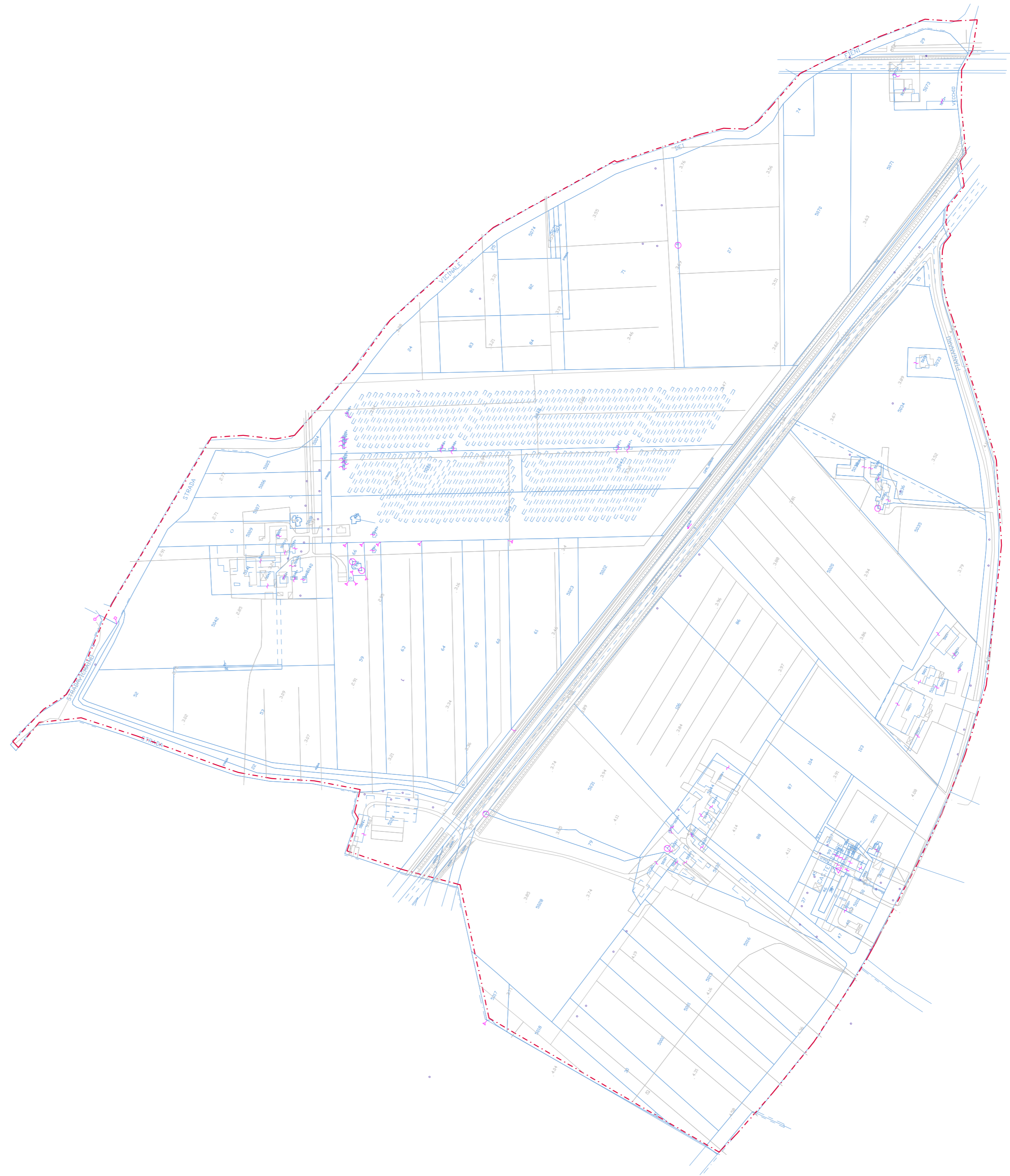
ELABORATI: Cartografia su base Catastale/Aerofotogrammetrica degli Usi Civici insistenti sul territorio del Comune di Castel Volturno. Quotizzazione 1881; Assegnazioni 1933 e sanatorie successive. FOGLIO 6 scala 1:5000

Castel Volturno (CE), IT :

SUPPORTO
(Architetto Valerio Mileva)

PROGETTISTA
(Architetto Claudio Fiorillo - Geom. Carmine Novello)

TAVOLA : 06



LEGENDA

- QUOTE 1881 I° CATEGORIA
- QUOTE 1881 II° CATEGORIA
- QUOTE 1881 III° CATEGORIA
- QUOTE 1933 A
- QUOTE 1933 B
- DEMANIO COLLETTIVO
- QUOTE 1927 CATEGORIA A
- QUOTE 1927 CATEGORIA B
- PARCHI DICHIARATI ILLEGITTIMI
- TERRE OCCUPATE DAL 1810 AL 1881
- PARCHI DICHIARATI LEGITTIMI ECCEDEXZA
- USURPAZIONI COMMESSE AI DEMANI ACCANTONATI DAL 1881 AD OGGI
- QUOTE DEL DEMANIO BAROLOTTA DIVISE NEL 1831
- VENDUTE DURANTE IL PERIODO DEL DIVIETO



COMUNE DI CASTEL VOLTURNO
- CASERTA -

OGGETTO: Ricostruzione grafica degli Usi Civici insistenti sul territorio del Comune di Castel Volturno. Quotizzazione 1881; Assegnazioni 1933 e sanatorie successive;

COMMITTENTE: Comune di Castel Volturno (CE);

ELABORATI: Cartografia su base Catastale/Aerofotogrammetrica degli Usi Civici insistenti sul territorio del Comune di Castel Volturno. Quotizzazione 1881; Assegnazioni 1933 e sanatorie successive. FOGLIO 7 scala 1:5000.

Castel Volturno (CE), It :

SUPPORTO
(Architetto Valerio Mileva)

PROGETTISTA
(Architetto Claudio Fiorillo - Geom. Carmine Novello)

TAVOLA : 07



LEGENDA

- QUOTE 1881 I° CATEGORIA
- QUOTE 1881 II° CATEGORIA
- QUOTE 1881 III° CATEGORIA
- QUOTE 1933 A
- QUOTE 1933 B
- DEMANIO COLLETTIVO
- QUOTE 1927 CATEGORIA A
- QUOTE 1927 CATEGORIA B
- PARCHI DICHIARATI ILLEGITTIMI
- TERRE OCCUPATE DAL 1810 AL 1881
- PARCHI DICHIARATI LEGITTIMI ECCEDENZA
- USURPAZIONI COMMESSE AI DEMANI
- ACCANTONATI DAL 1881 AD OGGI
- QUOTE DEL DEMANIO BARTOLOTTA DIVISE NEL 1831
- VENDUTE DURANTE IL PERIODO DEL DIVIETO



COMUNE DI CASTEL VOLTURNO
- CASERTA -

OGGETTO: Ricostruzione grafica degli Usi Civici insistenti sul territorio del Comune di Castel Volturno. Quotizzazione 1881; Assegnazioni 1933 e sanatorie successive;

COMMITTENTE: Comune di Castel Volturno (CE);

ELABORATI: Cartografia su base Catastale/Aerofotogrammetrica degli Usi Civici insistenti sul territorio del Comune di Castel Volturno. Quotizzazione 1881; Assegnazioni 1933 e sanatorie successive. FOGLIO 8 scala 1:5000

Castel Volturno (CE), lì :

SUPPORTO
(Architetto Valeria Milevo)

PROGETTISTA
(Architetto Claudio Fiorillo - Geom. Carmine Noviello)

TAVOLA : 08



LEGENDA

- QUOTE 1881 I° CATEGORIA
- QUOTE 1881 II° CATEGORIA
- QUOTE 1881 III° CATEGORIA
- QUOTE 1933 A
- QUOTE 1933 B
- DEMANIO COLLETTIVO
- QUOTE 1927 CATEGORIA A
- QUOTE 1927 CATEGORIA B
- PARCHI DICHIARATI ILLEGITTIMI
- TERRE OCCUPATE DAL 1810 AL 1881
- PARCHI DICHIARATI LEGITTIMI ECCEDENZA
- USURPAZIONI COMMESSE AI DEMANI ACCANTONATI DAL 1881 AD OGGI
- QUOTE DEL DEMANIO BARTOLOTTA DIVISE NEL 1831 VENDUTE DURANTE IL PERIODO DEL DIVIETO



COMUNE DI CASTEL VOLTURNO
- CASERTA -

OGGETTO: Ricostruzione grafica degli Usi Civici insistenti sul territorio del Comune di Castel Volturno. Quotizzazione 1881; Assegnazioni 1933 e sanatorie successive;

COMMITTENTE: Comune di Castel Volturno (CE);

ELABORATI: Cartografia su base Catastale/Aerofotogrammetrica degli Usi Civici insistenti sul territorio del Comune di Castel Volturno. Quotizzazione 1881; Assegnazioni 1933 e sanatorie successive. FOGLIO 9 scala 1:5000

Castel Volturno (CE), IT :

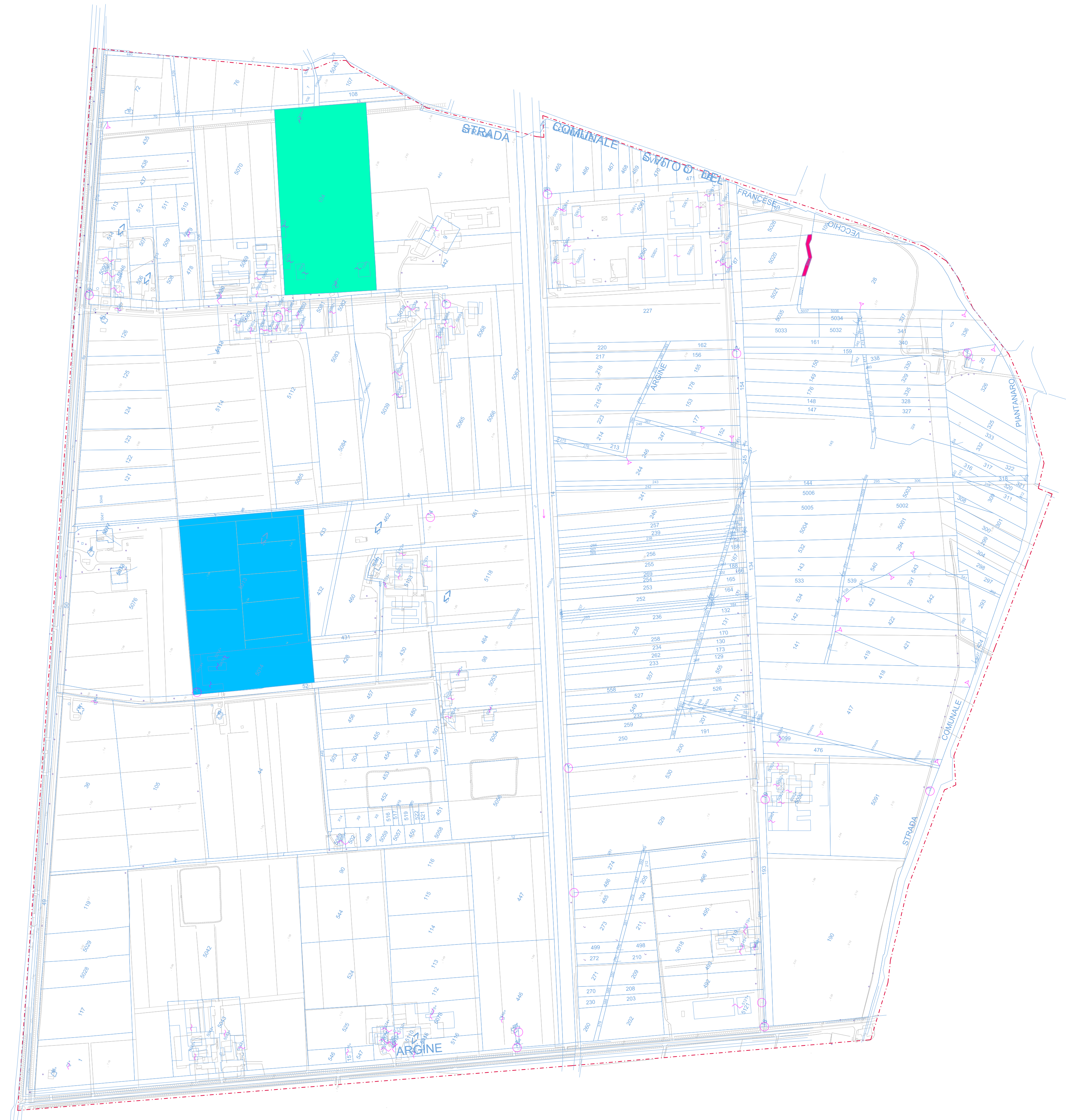
SUPPORTO
(Architetto Valeria Mileva)

PROGETTISTA
(Architetto Claudio Fiorillo - Geom. Carmine Novello)

TAVOLA : 09

LEGENDA

- QUOTE 1881 I° CATEGORIA
- QUOTE 1881 II° CATEGORIA
- QUOTE 1881 III° CATEGORIA
- QUOTE 1933 A
- QUOTE 1933 B
- DEMANIO COLLETTIVO
- QUOTE 1927 CATEGORIA A
- QUOTE 1927 CATEGORIA B
- PARCHI DICHIARATI ILLEGITTIMI
- TERRE OCCUPATE DAL 1810 AL 1881
- PARCHI DICHIARATI LEGITTIMI ECCEDENZIA
- USURPAZIONI COMMESSE AI DEMANI ACCANTONATI DAL 1881 AD OGGI
- QUOTE DEL DEMANIO BARTOLOTTA DIVISE NEL 1831 VENDUTE DURANTE IL PERIODO DEL DIVIETO





COMUNE DI CASTEL VOLTURNO
- CASERTA -

OGGETTO: Ricostruzione grafica degli Usi Civici insistenti sul territorio del Comune di Castel Volturno. Quotizzazione 1881; Assegnazioni 1933 e sanatorie successive;

COMMITTENTE: Comune di Castel Volturno (CE);

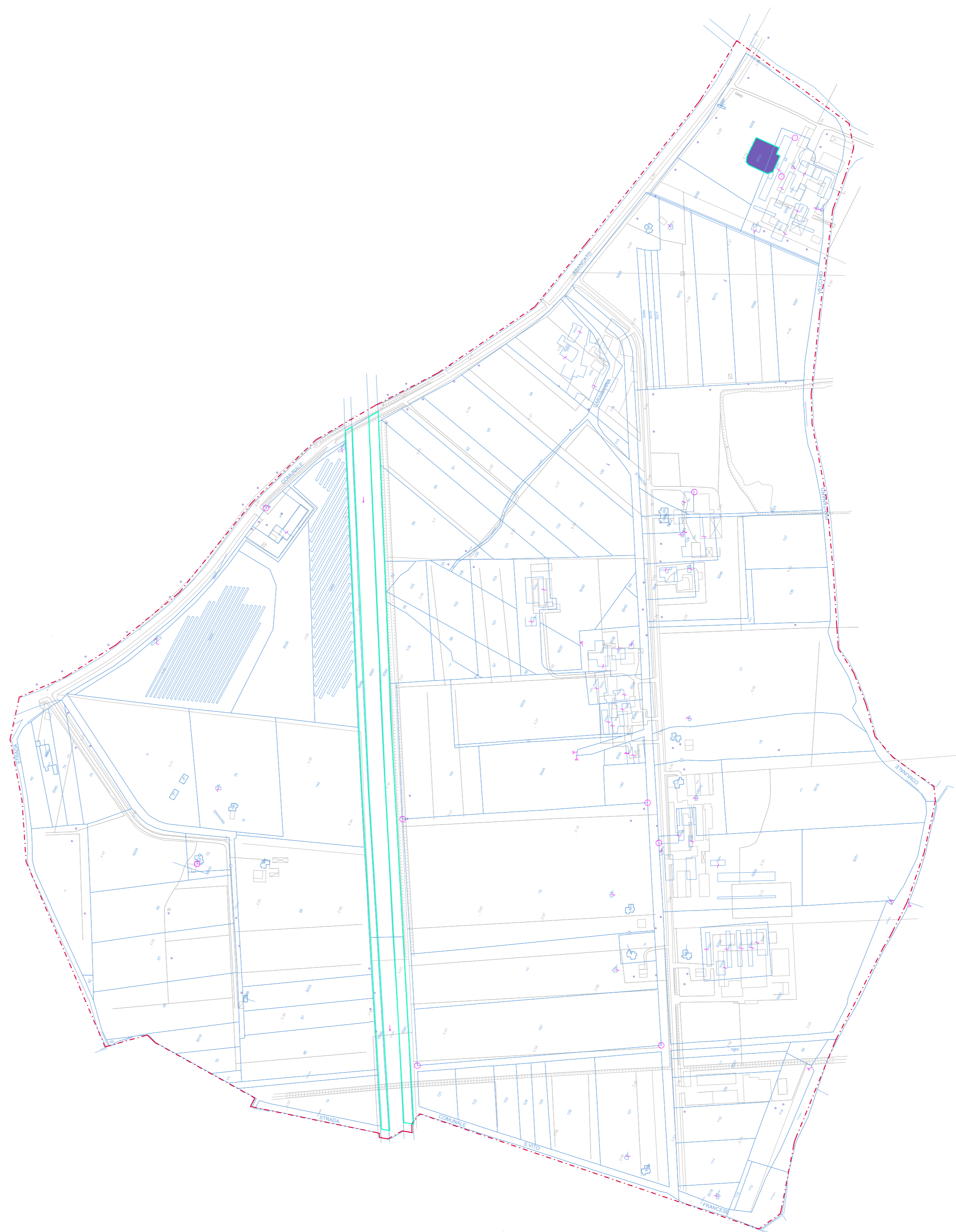
ELABORATI: Cartografia su base Catastale/Aerofotogrammetrica degli Usi Civici insistenti sul territorio del Comune di Castel Volturno. Quotizzazione 1881; Assegnazioni 1933 e sanatorie successive. FOGLIO 10 scala 1:5000

Castel Volturno (CE), IT :

SUPPORTO
(Architetto Valeria Mileva)

PROGETTISTA
(Architetto Claudio Fiorillo - Geom. Carmine Novello)

TAVOLA : 10



LEGENDA

- QUOTE 1881 I° CATEGORIA
- QUOTE 1881 II° CATEGORIA
- QUOTE 1881 III° CATEGORIA
- QUOTE 1933 A
- QUOTE 1933 B
- DEMANIO COLLETTIVO
- QUOTE 1927 CATEGORIA A
- QUOTE 1927 CATEGORIA B
- PARCHI DICHIARATI ILLEGITTIMI
- TERRE OCCUPATE DAL 1810 AL 1881
- PARCHI DICHIARATI LEGITTIMI ECCEDEXENZA
- USURPAZIONI COMMESSE AI DEMANI ACCANTONATI DAL 1881 AD OGGI
- QUOTE DEL DEMANIO BARTOLOTTA DIVISE NEL 1831 VENDUTE DURANTE IL PERIODO DEL DIVIETO



COMUNE DI CASTEL VOLTURNO
- CASERTA -

OGGETTO: Ricostruzione grafica degli Usi Civici insistenti sul territorio del Comune di Castel Volturno. Quotizzazione 1881; Assegnazioni 1933 e sanatorie successive;

COMMITTENTE: Comune di Castel Volturno (CE);

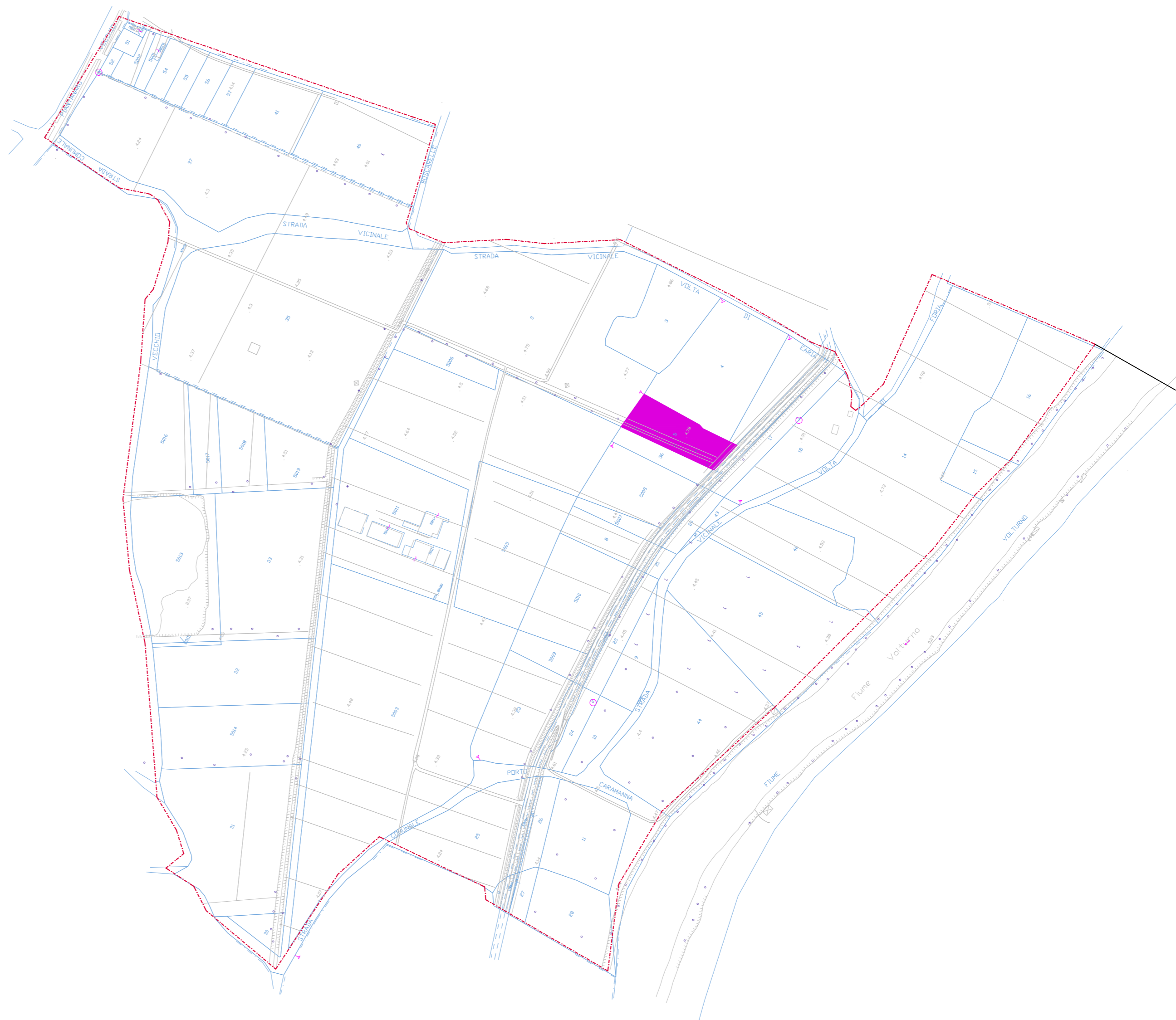
ELABORATI: Cartografia su base Catastale/Aerofotogrammetrica degli Usi Civici insistenti sul territorio del Comune di Castel Volturno. Quotizzazione 1881; Assegnazioni 1933 e sanatorie successive. FOGLIO 11 scala 1:5000

Castel Volturno (CE), It :

SUPPORTO
(Architetto Valerio Milevo)

PROGETTISTA
(Architetto Claudio Fiorillo - Geom. Carmine Novello)

TAVOLA : 11



LEGENDA

- QUOTE 1881 I° CATEGORIA
- QUOTE 1881 II° CATEGORIA
- QUOTE 1881 III° CATEGORIA
- QUOTE 1933 A
- QUOTE 1933 B
- DEMANIO COLLETTIVO
- QUOTE 1927 CATEGORIA A
- QUOTE 1927 CATEGORIA B
- PARCHI DICHIARATI ILLEGITTIMI
- TERRE OCCUPATE DAL 1810 AL 1881
- PARCHI DICHIARATI LEGITTIMI ECCEDEENZA
- USURPAZIONI COMMESSE AI DEMANI ACCANTONATI DAL 1881 AD OGGI
- QUOTE DEL DEMANIO BARTOLOTTA DIVISE NEL 1831 VENDUTE DURANTE IL PERIODO DEL DIVIETO



COMUNE DI CASTEL VOLTURNO
- CASERTA -

OGGETTO: Ricostruzione grafica degli Usi Civici insistenti sul territorio del Comune di Castel Volturno. Quotizzazione 1881; Assegnazioni 1933 e sanatorie successive;

COMMITTENTE: Comune di Castel Volturno (CE);

ELABORATI: Cartografia su base Catastale/Aerofotogrammetrica degli Usi Civici insistenti sul territorio del Comune di Castel Volturno. Quotizzazione 1881; Assegnazioni 1933 e sanatorie successive. FOGLIO 12 scala 1:5000

Castel Volturno (CE), IT :

SUPPORTO
(Architetto Valeria Mileva)

PROGETTISTA
(Architetto Claudio Fiorillo - Geom. Carmine Noviello)

TAVOLA : 12

LEGENDA

- QUOTE 1881 I° CATEGORIA
- QUOTE 1881 II° CATEGORIA
- QUOTE 1881 III° CATEGORIA
- QUOTE 1933 A
- QUOTE 1933 B
- DEMANIO COLLETTIVO
- QUOTE 1927 CATEGORIA A
- QUOTE 1927 CATEGORIA B
- PARCHI DICHIARATI ILLEGITTIMI
- TERRE OCCUPATE DAL 1810 AL 1881
- PARCHI DICHIARATI LEGITTIMI ECCEDENZIA
- USURPAZIONI COMMESSE AI DEMANI ACCANTONATI DAL 1881 AD OGGI
- QUOTE DEL DEMANIO BARTOLOTTA DIVISE NEL 1831 VENDUTE DURANTE IL PERIODO DEL DIVIETO





COMUNE DI CASTEL VOLTURNO
- CASERTA -

OGGETTO: Ricostruzione grafica degli Usi Civici insistenti sul territorio del Comune di Castel Volturno. Quotizzazione 1881; Assegnazioni 1933 e sanatorie successive;

COMMITTENTE: Comune di Castel Volturno (CE);

ELABORATI: Cartografia su base Catastale/Aerofotogrammetrica degli Usi Civici insistenti sul territorio del Comune di Castel Volturno. Quotizzazione 1881; Assegnazioni 1933 e sanatorie successive. FOGLIO 13 scala 1:5000














Castel Volturno (CE), IT :

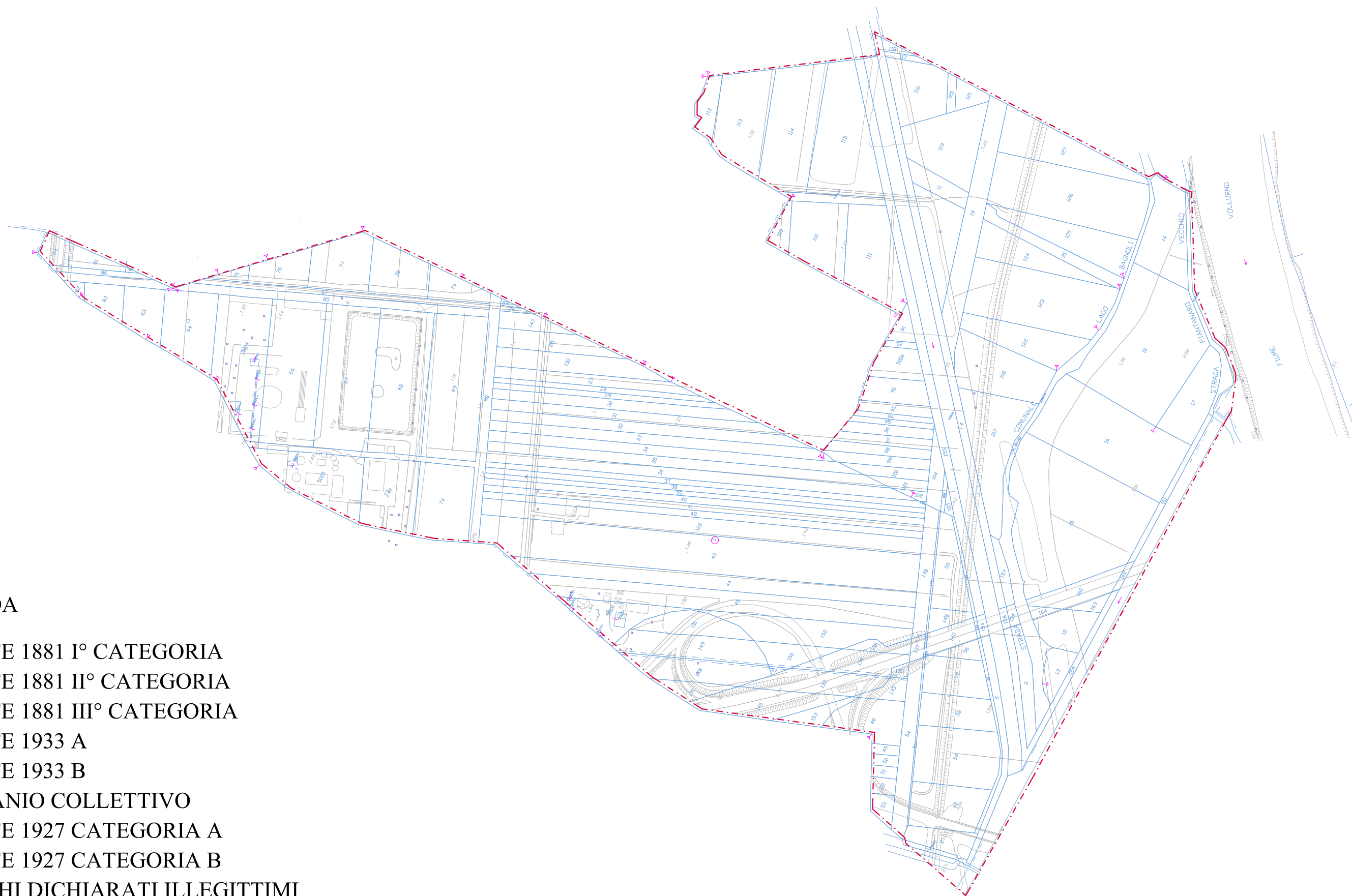
SUPPORTO
(Architetto Valeria Mileva)

PROGETTISTA
(Architetto Claudio Fiorillo - Geom. Carmine Noviello)

TAVOLA : 13

LEGENDA

-  QUOTE 1881 I° CATEGORIA
-  QUOTE 1881 II° CATEGORIA
-  QUOTE 1881 III° CATEGORIA
-  QUOTE 1933 A
-  QUOTE 1933 B
-  DEMANIO COLLETTIVO
-  QUOTE 1927 CATEGORIA A
-  QUOTE 1927 CATEGORIA B
-  PARCHI DICHIARATI ILLEGITTIMI
-  TERRE OCCUPATE DAL 1810 AL 1881
-  PARCHI DICHIARATI LEGITTIMI ECCEDENZA
-  USURPAZIONI COMMESSE AI DEMANI ACCANTONATI DAL 1881 AD OGGI
-  QUOTE DEL DEMANIO BARTOLOTTA DIVISE NEL 1831 VENDUTE DURANTE IL PERIODO DEL DIVIETO





COMUNE DI CASTEL VOLTURNO
- CASERTA -

OGGETTO: Ricostruzione grafica degli Usi Civici insistenti sul territorio del Comune di Castel Volturno. Quotizzazione 1881; Assegnazioni 1933 e sanatorie successive;

COMMITTENTE: Comune di Castel Volturno (CE);

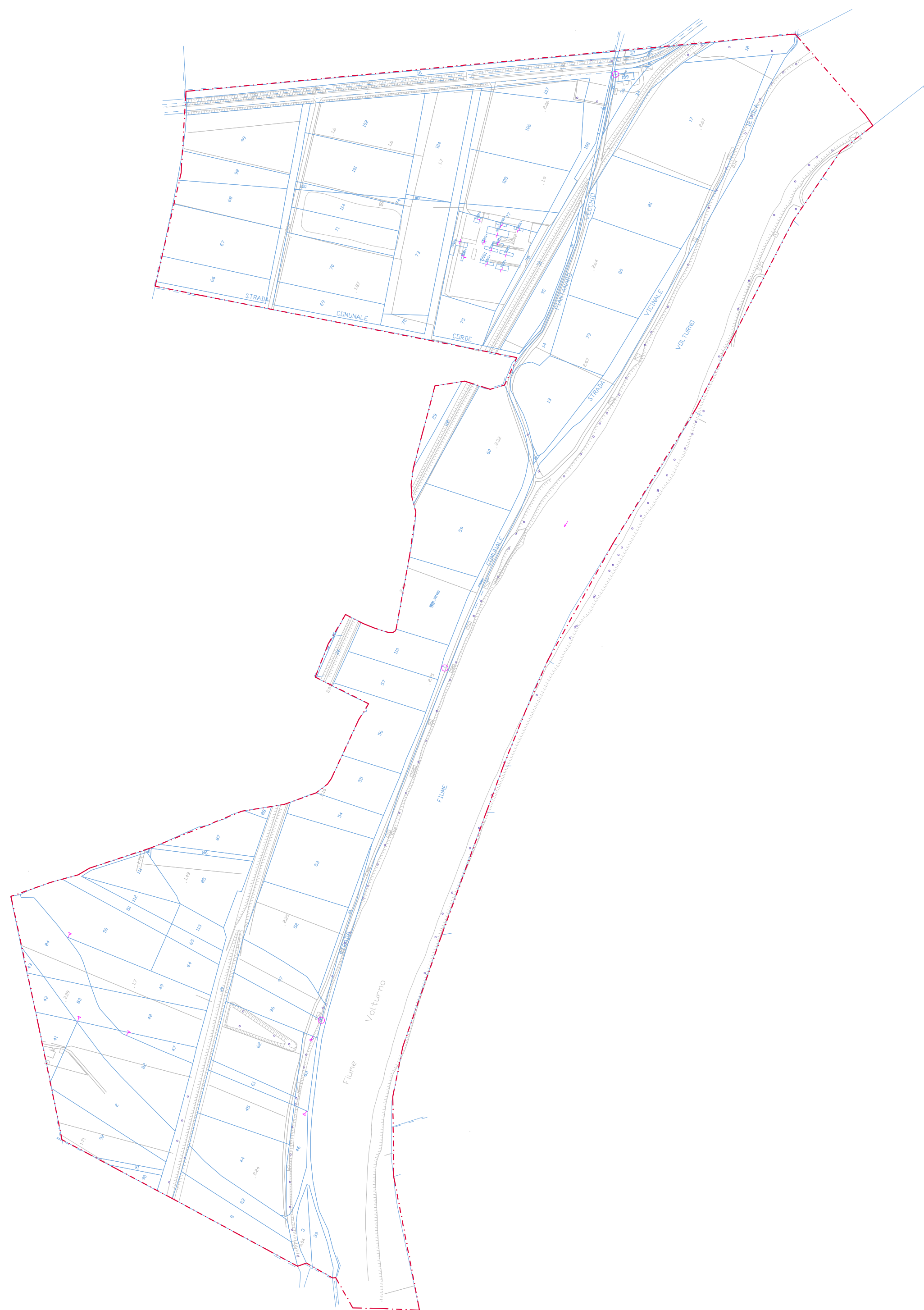
ELABORATI: Cartografia su base Catastale/Aerofotogrammetrica degli Usi Civici insistenti sul territorio del Comune di Castel Volturno. Quotizzazione 1881; Assegnazioni 1933 e sanatorie successive. FOGLIO 14 scala 1:5000

Castel Volturno (CE), IT :

SUPPORTO
(Architetto Valeria Mileva)

PROGETTISTA
(Architetto Claudio Fiorillo - Geom. Carmine Noviello)

TAVOLA : 14



LEGENDA

- QUOTE 1881 I° CATEGORIA
- QUOTE 1881 II° CATEGORIA
- QUOTE 1881 III° CATEGORIA
- QUOTE 1933 A
- QUOTE 1933 B
- DEMANIO COLLETTIVO
- QUOTE 1927 CATEGORIA A
- QUOTE 1927 CATEGORIA B
- PARCHI DICHIARATI ILLEGITTIMI
- TERRE OCCUPATE DAL 1810 AL 1881
- PARCHI DICHIARATI LEGITTIMI ECCEDEXENZA
- USURPAZIONI COMMESSE AI DEMANI ACCANTONATI DAL 1881 AD OGGI
- QUOTE DEL DEMANIO BARTOLOTTA DIVISE NEL 1831 VENDUTE DURANTE IL PERIODO DEL DIVIETO



COMUNE DI CASTEL VOLTURNO
- CASERTA -

OGGETTO: Ricostruzione grafica degli Usi Civici insistenti sul territorio del Comune di Castel Volturno. Quotizzazione 1881; Assegnazioni 1933 e sanatorie successive;

COMMITTENTE: Comune di Castel Volturno (CE);

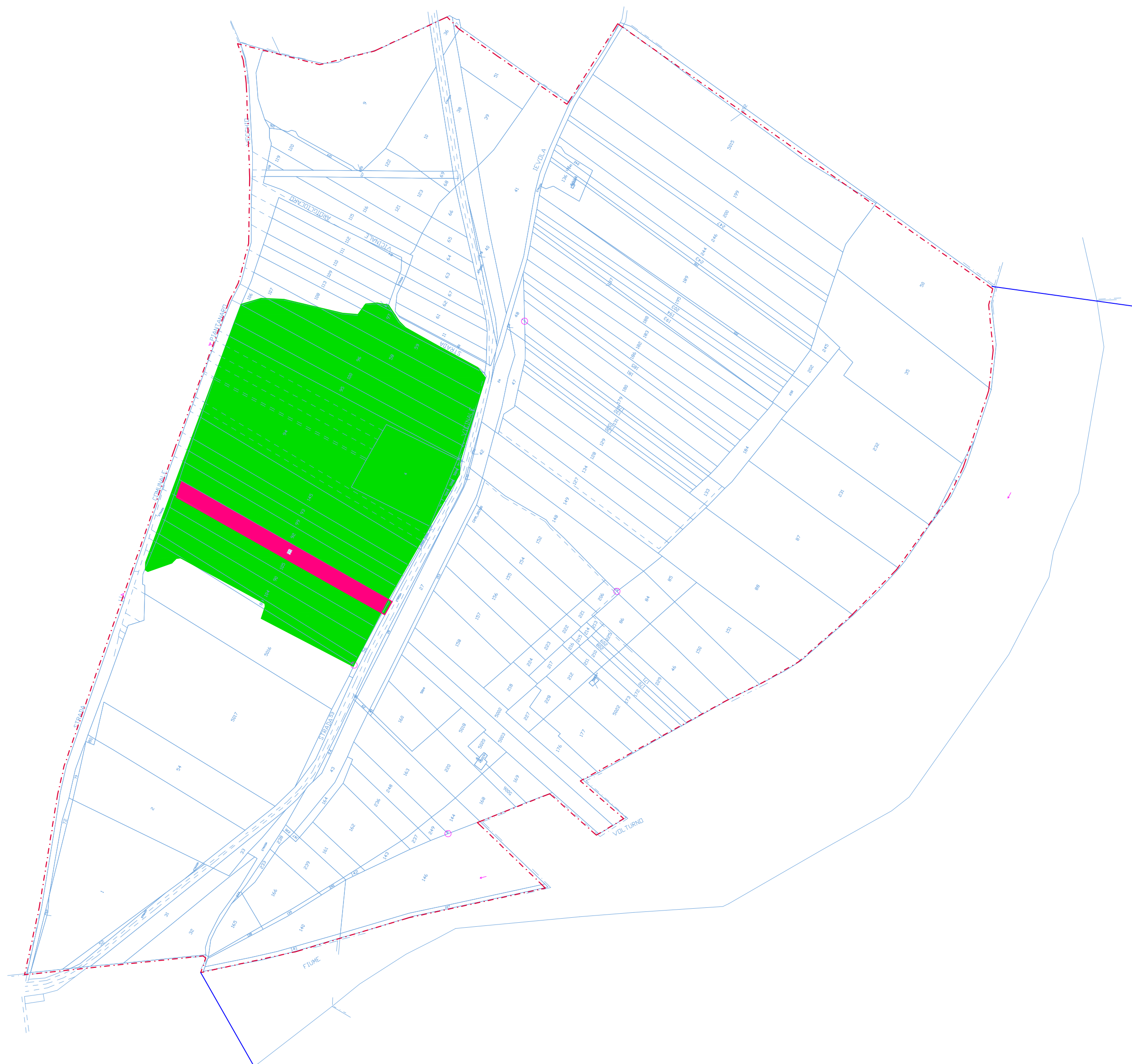
ELABORATI: Cartografia su base Catastale/Aerofotogrammetrica degli Usi Civici insistenti sul territorio del Comune di Castel Volturno. Quotizzazione 1881; Assegnazioni 1933 e sanatorie successive. FOGLIO 15 scala 1:5000

Castel Volturno (CE), It :

SUPPORTO
(Architetto Valerio Milevo)

PROGETTISTA
(Architetto Claudio Fiorillo - Geom. Carmine Novello)

TAVOLA : 15



LEGENDA

- QUOTE 1881 I° CATEGORIA
- QUOTE 1881 II° CATEGORIA
- QUOTE 1881 III° CATEGORIA
- QUOTE 1933 A
- QUOTE 1933 B
- DEMANIO COLLETTIVO
- QUOTE 1927 CATEGORIA A
- QUOTE 1927 CATEGORIA B
- PARCHI DICHIARATI ILLEGITTIMI
- TERRE OCCUPATE DAL 1810 AL 1881
- PARCHI DICHIARATI LEGITTIMI ECCEDEXENZA
- USURPAZIONI COMMESSE AI DEMANI ACCANTONATI DAL 1881 AD OGGI
- QUOTE DEL DEMANIO BARTOLOTTA DIVISE NEL 1831 VENDUTE DURANTE IL PERIODO DEL DIVIETO



COMUNE DI CASTEL VOLTURNO
- CASERTA -

OGGETTO: Ricostruzione grafica degli Usi Civici insistenti sul territorio del Comune di Castel Volturno. Quotizzazione 1881; Assegnazioni 1933 e sanatorie successive;

COMMITTENTE: Comune di Castel Volturno (CE);

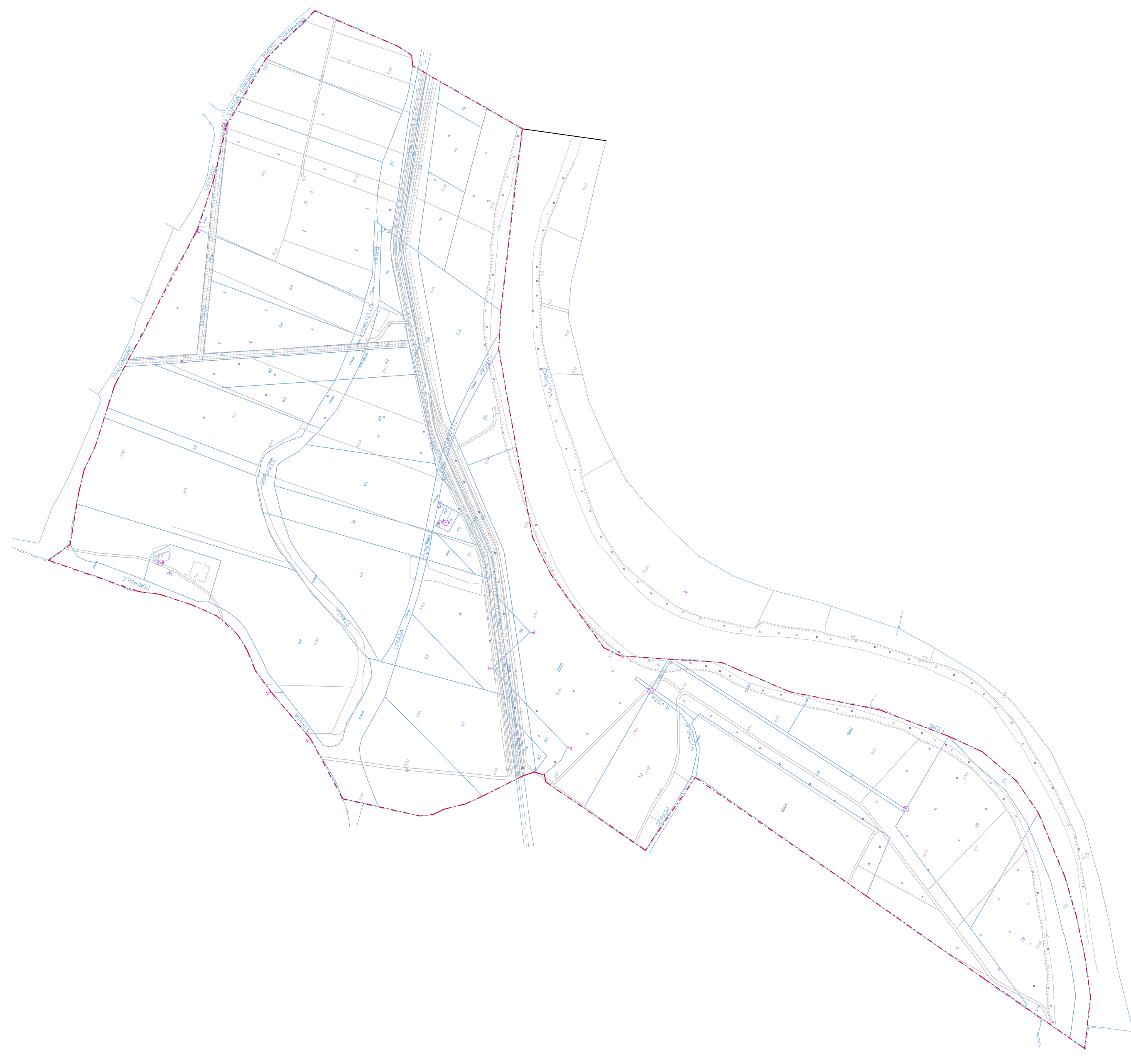
ELABORATI: Cartografia su base Catastale/Aerofotogrammetrica degli Usi Civici insistenti sul territorio del Comune di Castel Volturno. Quotizzazione 1881; Assegnazioni 1933 e sanatorie successive. FOGLIO 16 scala 1:5000

Castel Volturno (CE), IT :

SUPPORTO
(Architetto Valeria Mileva)

PROGETTISTA
(Architetto Claudio Fiorillo - Geom. Carmine Novello)

TAVOLA : 16



LEGENDA

- QUOTE 1881 I° CATEGORIA
- QUOTE 1881 II° CATEGORIA
- QUOTE 1881 III° CATEGORIA
- QUOTE 1933 A
- QUOTE 1933 B
- DEMANIO COLLETTIVO
- QUOTE 1927 CATEGORIA A
- QUOTE 1927 CATEGORIA B
- PARCHI DICHIARATI ILLEGITTIMI
- TERRE OCCUPATE DAL 1810 AL 1881
- PARCHI DICHIARATI LEGITTIMI ECCEDENZA
- USURPAZIONI COMMESSE AI DEMANI ACCANTONATI DAL 1881 AD OGGI
- QUOTE DEL DEMANIO BARTOLOTTA DIVISE NEL 1831 VENDUTE DURANTE IL PERIODO DEL DIVIETO



COMUNE DI CASTEL VOLTURNO
- CASERTA -

OGGETTO: Ricostruzione grafica degli Usi Civici insistenti sul territorio del Comune di Castel Volturno. Quotizzazione 1881; Assegnazioni 1933 e sanatorie successive;

COMMITTENTE: Comune di Castel Volturno (CE);

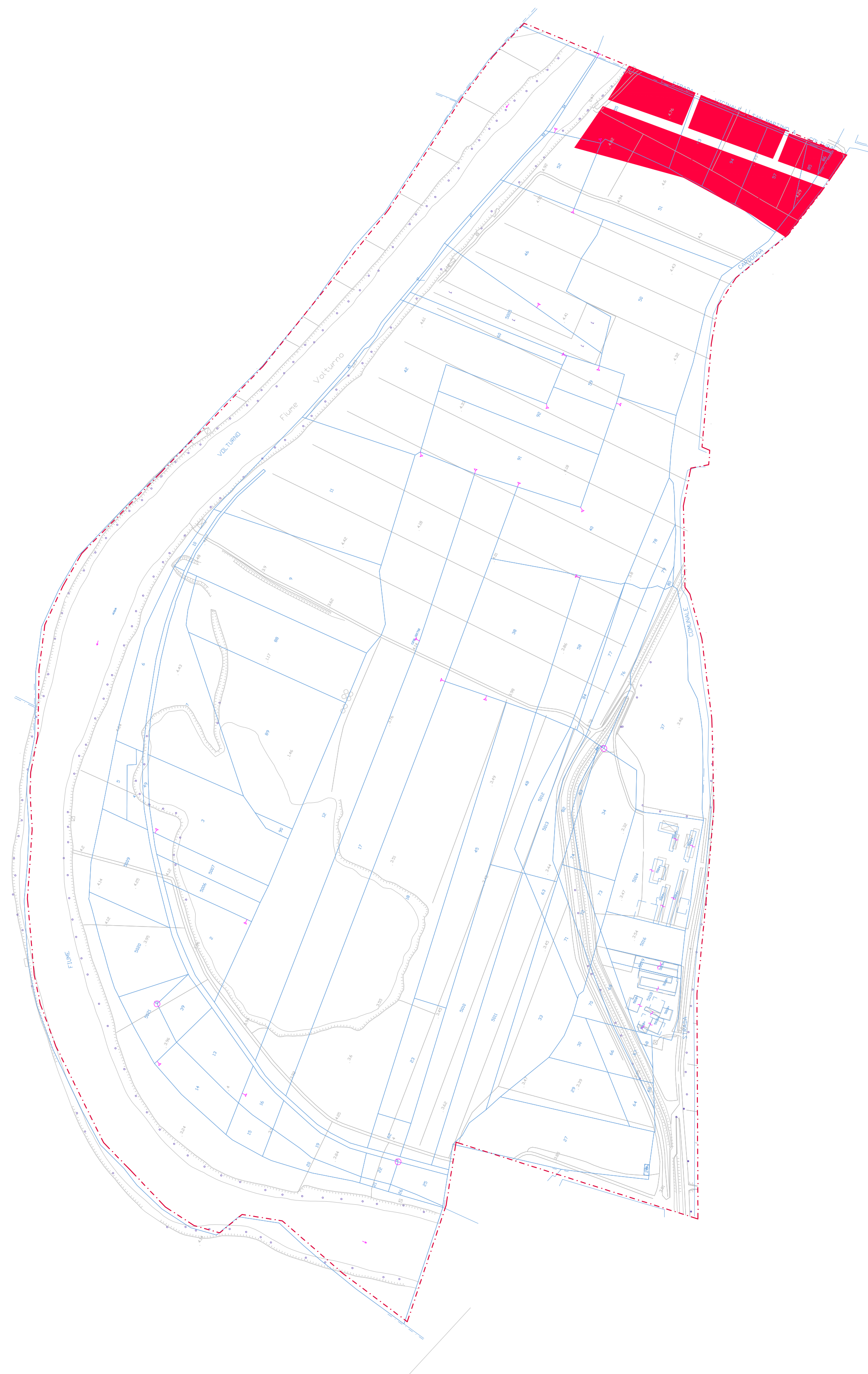
ELABORATI: Cartografia su base Catastale/Aerofotogrammetrica degli Usi Civici insistenti sul territorio del Comune di Castel Volturno. Quotizzazione 1881; Assegnazioni 1933 e sanatorie successive. FOGLIO 17 scala 1:5000

Castel Volturno (CE), IT :

SUPPORTO
(Architetto Valeria Mileva)

PROGETTISTA
(Architetto Claudio Fiorillo - Geom. Carmine Novello)

TAVOLA : 17



LEGENDA

- QUOTE 1881 I° CATEGORIA
- QUOTE 1881 II° CATEGORIA
- QUOTE 1881 III° CATEGORIA
- QUOTE 1933 A
- QUOTE 1933 B
- DEMANIO COLLETTIVO
- QUOTE 1927 CATEGORIA A
- QUOTE 1927 CATEGORIA B
- PARCHI DICHIARATI ILLEGITTIMI
- TERRE OCCUPATE DAL 1810 AL 1881
- PARCHI DICHIARATI LEGITTIMI ECCEDEXENZA
- USURPAZIONI COMMESSE AI DEMANI ACCANTONATI DAL 1881 AD OGGI
- QUOTE DEL DEMANIO BARTOLOTTA DIVISE NEL 1831 VENDUTE DURANTE IL PERIODO DEL DIVIETO



COMUNE DI CASTEL VOLTURNO
- CASERTA -

OGGETTO: Ricostruzione grafica degli Usi Civici insistenti sul territorio del Comune di Castel Volturno. Quotizzazione 1881; Assegnazioni 1933 e sanatorie successive;

COMMITTENTE: Comune di Castel Volturno (CE);

ELABORATI: Cartografia su base Catastale/Aerofotogrammetrica degli Usi Civici insistenti sul territorio del Comune di Castel Volturno. Quotizzazione 1881; Assegnazioni 1933 e sanatorie successive. FOGLIO 18 scala 1:5000

Castel Volturno (CE), IT :

SUPPORTO
(Architetto Valeria Mileva)

PROGETTISTA
(Architetto Claudio Fiorillo - Geom. Carmine Novelli)

TAVOLA : 18



LEGENDA

- QUOTE 1881 I° CATEGORIA
- QUOTE 1881 II° CATEGORIA
- QUOTE 1881 III° CATEGORIA
- QUOTE 1933 A
- QUOTE 1933 B
- DEMANIO COLLETTIVO
- QUOTE 1927 CATEGORIA A
- QUOTE 1927 CATEGORIA B
- PARCHI DICHIARATI ILLEGITTIMI
- TERRE OCCUPATE DAL 1810 AL 1881
- PARCHI DICHIARATI LEGITTIMI ECCEDEXENZA
- USURPAZIONI COMMESSE AI DEMANI ACCANTONATI DAL 1881 AD OGGI
- QUOTE DEL DEMANIO BARTOLOTTA DIVISE NEL 1831 VENDUTE DURANTE IL PERIODO DEL DIVIETO



COMUNE DI CASTEL VOLTURNO
- CASERTA -

OGGETTO: Ricostruzione grafica degli Usi Civici insistenti sul territorio del Comune di Castel Volturno. Quotizzazione 1881; Assegnazioni 1933 e sanatorie successive;

COMMITTENTE: Comune di Castel Volturno (CE);

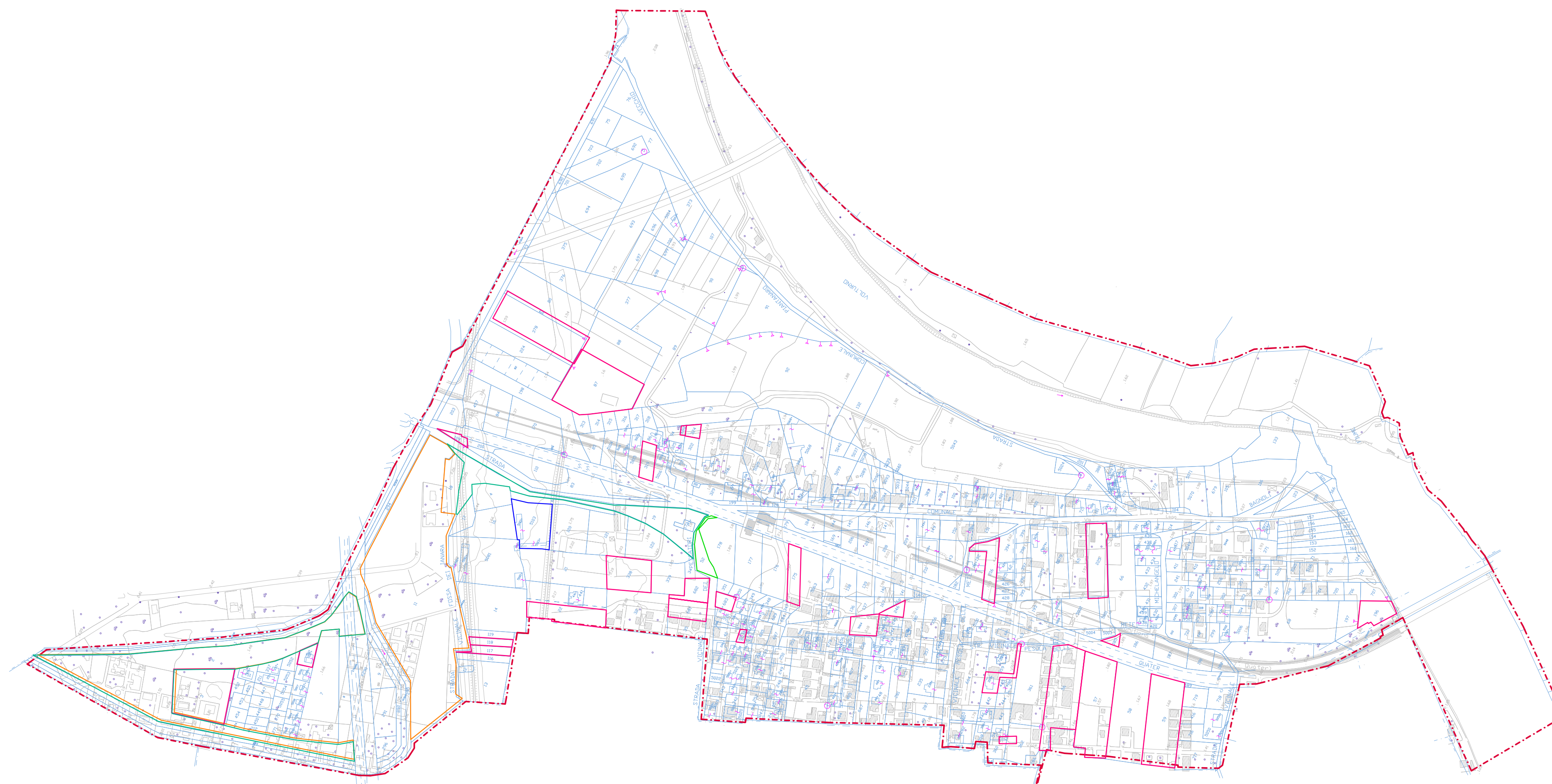
ELABORATI: Cartografia su base Catastale/Aerofotogrammetrica degli Usi Civici insistenti sul territorio del Comune di Castel Volturno. Quotizzazione 1881; Assegnazioni 1933 e sanatorie successive. **FOGLIO 19 scala 1:5000**

Castel Volturno (CE), It :

SUPPORTO
(Architetto Valerio Milevo)

PROGETTISTA
(Architetto Claudio Fiorillo - Geom. Carmine Novello)

TAVOLA : 19



LEGENDA

- QUOTE 1881 I° CATEGORIA
- QUOTE 1881 II° CATEGORIA
- QUOTE 1881 III° CATEGORIA
- QUOTE 1933 A
- QUOTE 1933 B
- DEMANIO COLLETTIVO
- QUOTE 1927 CATEGORIA A
- QUOTE 1927 CATEGORIA B
- PARCHI DICHIARATI ILLEGITTIMI
- TERRE OCCUPATE DAL 1810 AL 1881
- PARCHI DICHIARATI LEGITTIMI ECCEDEXENZA
- USURPAZIONI COMMESSE AI DEMANI ACCANTONATI DAL 1881 AD OGGI
- QUOTE DEL DEMANIO BARTOLOTTA DIVISE NEL 1831 VENDUTE DURANTE IL PERIODO DEL DIVIETO



COMUNE DI CASTEL VOLTURNO
- CASERTA -

OGGETTO: Ricostruzione grafica degli Usi Civici insistenti sul territorio del Comune di Castel Volturno. Quotizzazione 1881; Assegnazioni 1933 e sanatorie successive;

COMMITTENTE: Comune di Castel Volturno (CE);

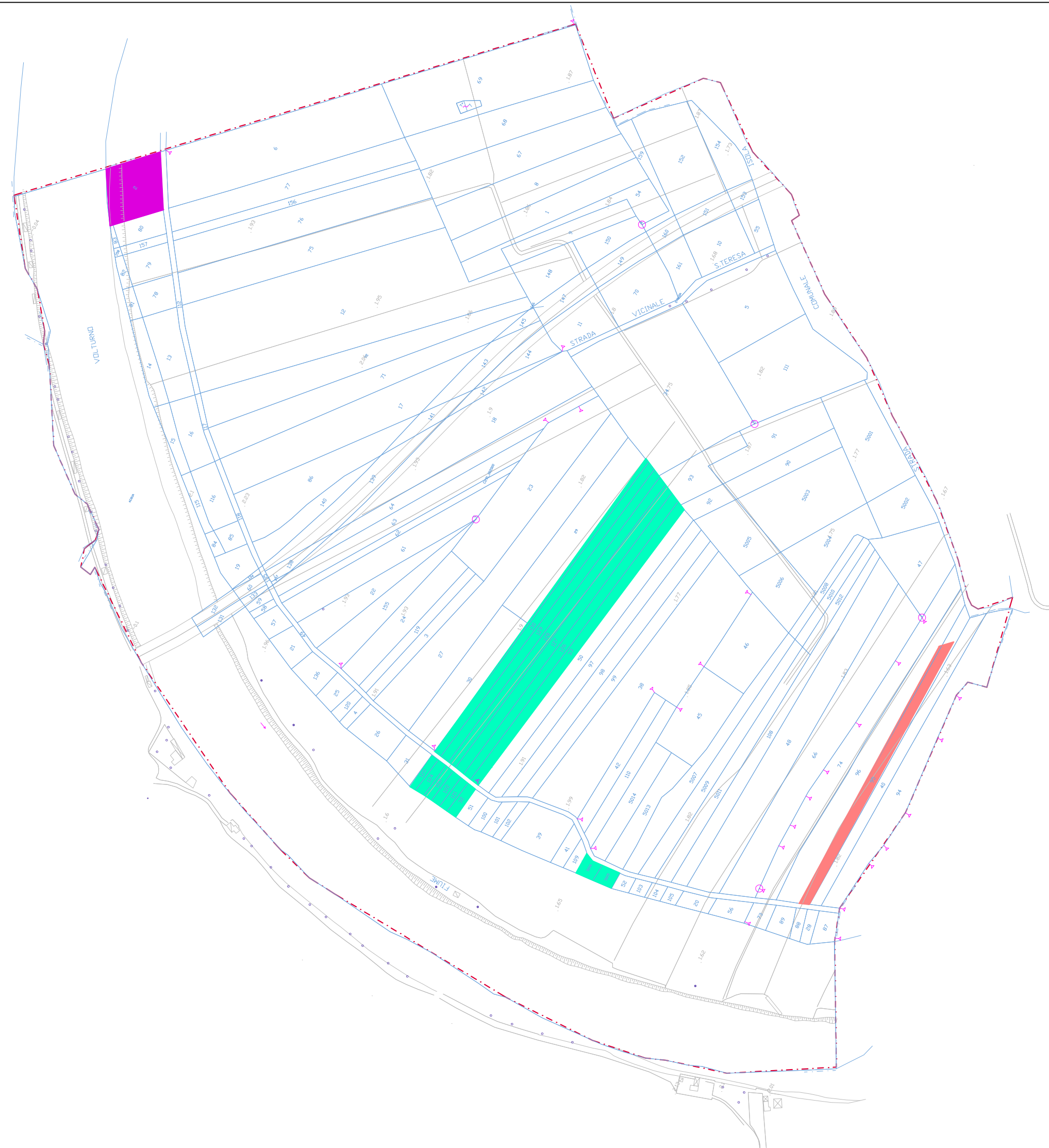
ELABORATI: Cartografia su base Catastale/Aerofotogrammetrica degli Usi Civici insistenti sul territorio del Comune di Castel Volturno. Quotizzazione 1881; Assegnazioni 1933 e sanatorie successive. FOGLIO 20 scala 1:5000

Castel Volturno (CE), IT :

SUPPORTO
(Architetto Valeria Mileva)

PROGETTISTA
(Architetto Claudio Fiorillo - Geom. Carmine Noviello)

TAVOLA : 20



LEGENDA

- QUOTE 1881 I° CATEGORIA
- QUOTE 1881 II° CATEGORIA
- QUOTE 1881 III° CATEGORIA
- QUOTE 1933 A
- QUOTE 1933 B
- DEMANIO COLLETTIVO
- QUOTE 1927 CATEGORIA A
- QUOTE 1927 CATEGORIA B
- PARCHI DICHIARATI ILLEGITTIMI
- TERRE OCCUPATE DAL 1810 AL 1881
- PARCHI DICHIARATI LEGITTIMI ECCEDENZA
- USURPAZIONI COMMESSE AI DEMANI ACCANTONATI DAL 1881 AD OGGI
- QUOTE DEL DEMANIO BARTOLOTTA DIVISE NEL 1831 VENDUTE DURANTE IL PERIODO DEL DIVIETO



COMUNE DI CASTEL VOLTURNO
- CASERTA -

OGGETTO: Ricostruzione grafica degli Usi Civici insistenti sul territorio del Comune di Castel Volturno. Quotizzazione 1881; Assegnazioni 1933 e sanatorie successive;

COMMITTENTE: Comune di Castel Volturno (CE);

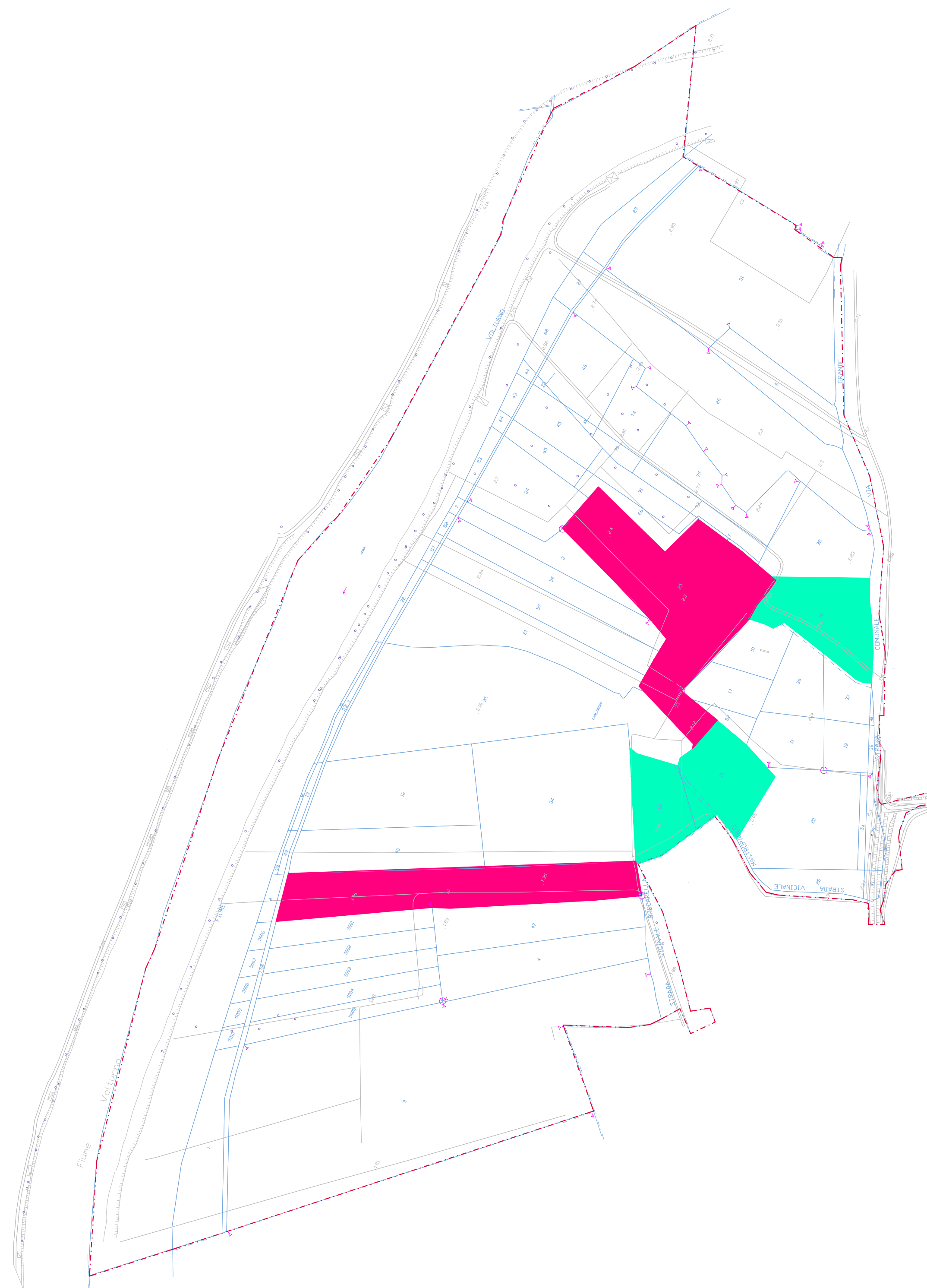
ELABORATI: Cartografia su base Catastale/Aerofotogrammetrica degli Usi Civici insistenti sul territorio del Comune di Castel Volturno. Quotizzazione 1881; Assegnazioni 1933 e sanatorie successive. FOGLIO 21 scala 1:5000

Castel Volturno (CE), IT :

SUPPORTO
(Architetto Valeria Mileva)

PROGETTISTA
(Architetto Claudio Fiorillo - Geom. Carmine Novelli)

TAVOLA : 21



LEGENDA

- QUOTE 1881 I° CATEGORIA
- QUOTE 1881 II° CATEGORIA
- QUOTE 1881 III° CATEGORIA
- QUOTE 1933 A
- QUOTE 1933 B
- DEMANIO COLLETTIVO
- QUOTE 1927 CATEGORIA A
- QUOTE 1927 CATEGORIA B
- PARCHI DICHIARATI ILLEGITTIMI
- TERRE OCCUPATE DAL 1810 AL 1881
- PARCHI DICHIARATI LEGITTIMI ECCEDENZIA
- USURPAZIONI COMMESSE AI DEMANI
- ACCANTONATI DAL 1881 AD OGGI
- QUOTE DEL DEMANIO BARTOLOTTA DIVISE NEL 1831
- VENDUTE DURANTE IL PERIODO DEL DIVIETO



COMUNE DI CASTEL VOLTURNO
- CASERTA -

OGGETTO: Ricostruzione grafica degli Usi Civici insistenti sul territorio del Comune di Castel Volturno. Quotizzazione 1881; Assegnazioni 1933 e sanatorie successive;

COMMITTENTE: Comune di Castel Volturno (CE);

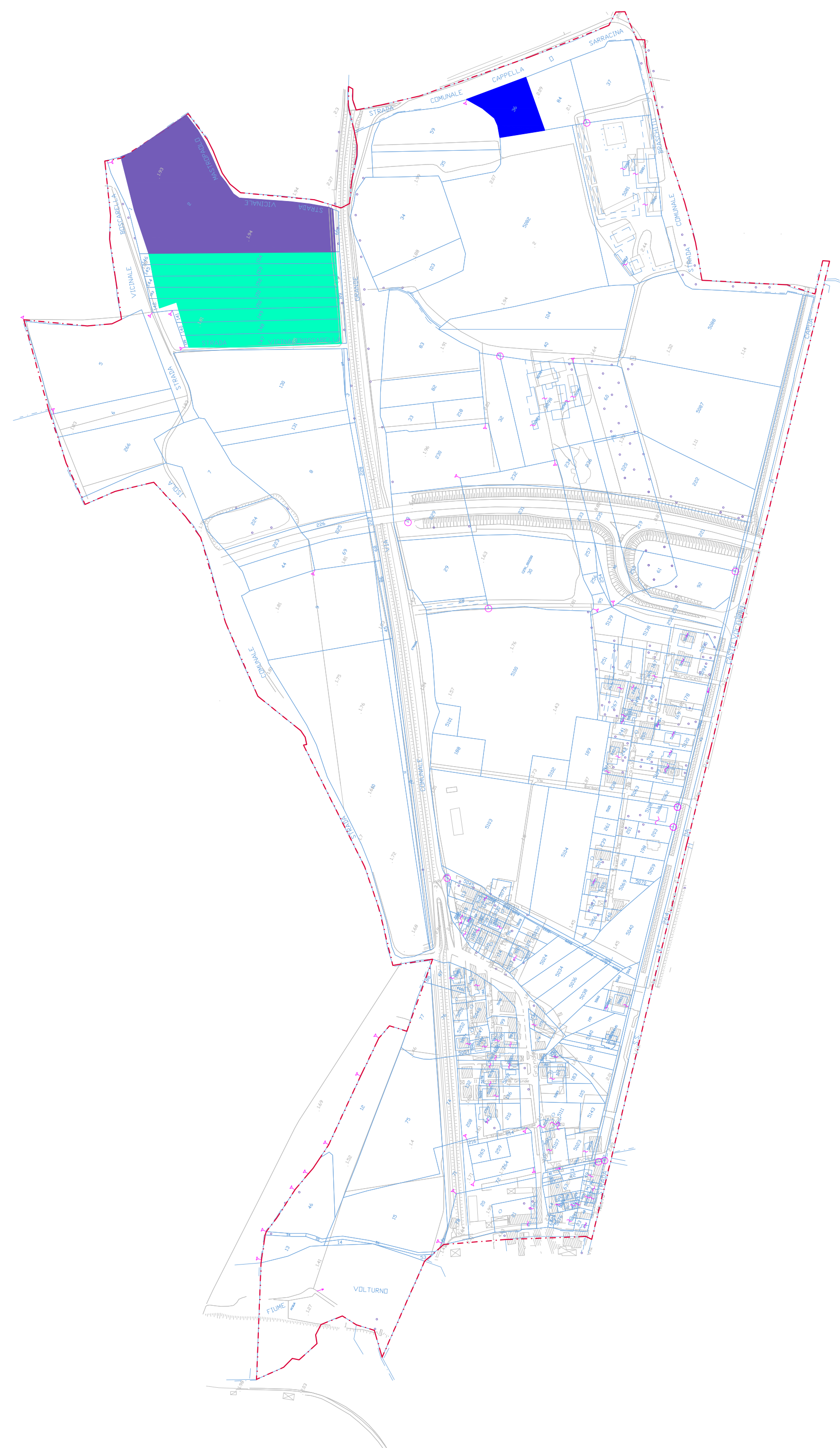
ELABORATI: Cartografia su base Catastale/Aerofotogrammetrica degli Usi Civici insistenti sul territorio del Comune di Castel Volturno. Quotizzazione 1881; Assegnazioni 1933 e sanatorie successive. FOGLIO 22 scala 1:5000

Castel Volturno (CE), IT :

SUPPORTO
(Architetto Valeria Mileva)

PROGETTISTA
(Architetto Claudio Fiorillo - Geom. Carmine Novella)

TAVOLA : 22



LEGENDA

- QUOTE 1881 I° CATEGORIA
- QUOTE 1881 II° CATEGORIA
- QUOTE 1881 III° CATEGORIA
- QUOTE 1933 A
- QUOTE 1933 B
- DEMANIO COLLETTIVO
- QUOTE 1927 CATEGORIA A
- QUOTE 1927 CATEGORIA B
- PARCHI DICHIARATI ILLEGITTIMI
- TERRE OCCUPATE DAL 1810 AL 1881
- PARCHI DICHIARATI LEGITTIMI ECCEDENZA
- USURPAZIONI COMMESSE AI DEMANI ACCANTONATI DAL 1881 AD OGGI
- QUOTE DEL DEMANIO BARTOLOTTA DIVISE NEL 1831 VENDUTE DURANTE IL PERIODO DEL DIVIETO



COMUNE DI CASTEL VOLTURNO
- CASERTA -

OGGETTO: Ricostruzione grafica degli Usi Civici insistenti sul territorio del Comune di Castel Volturno. Quotizzazione 1881; Assegnazioni 1933 e sanatorie successive;

COMMITTENTE: Comune di Castel Volturno (CE);

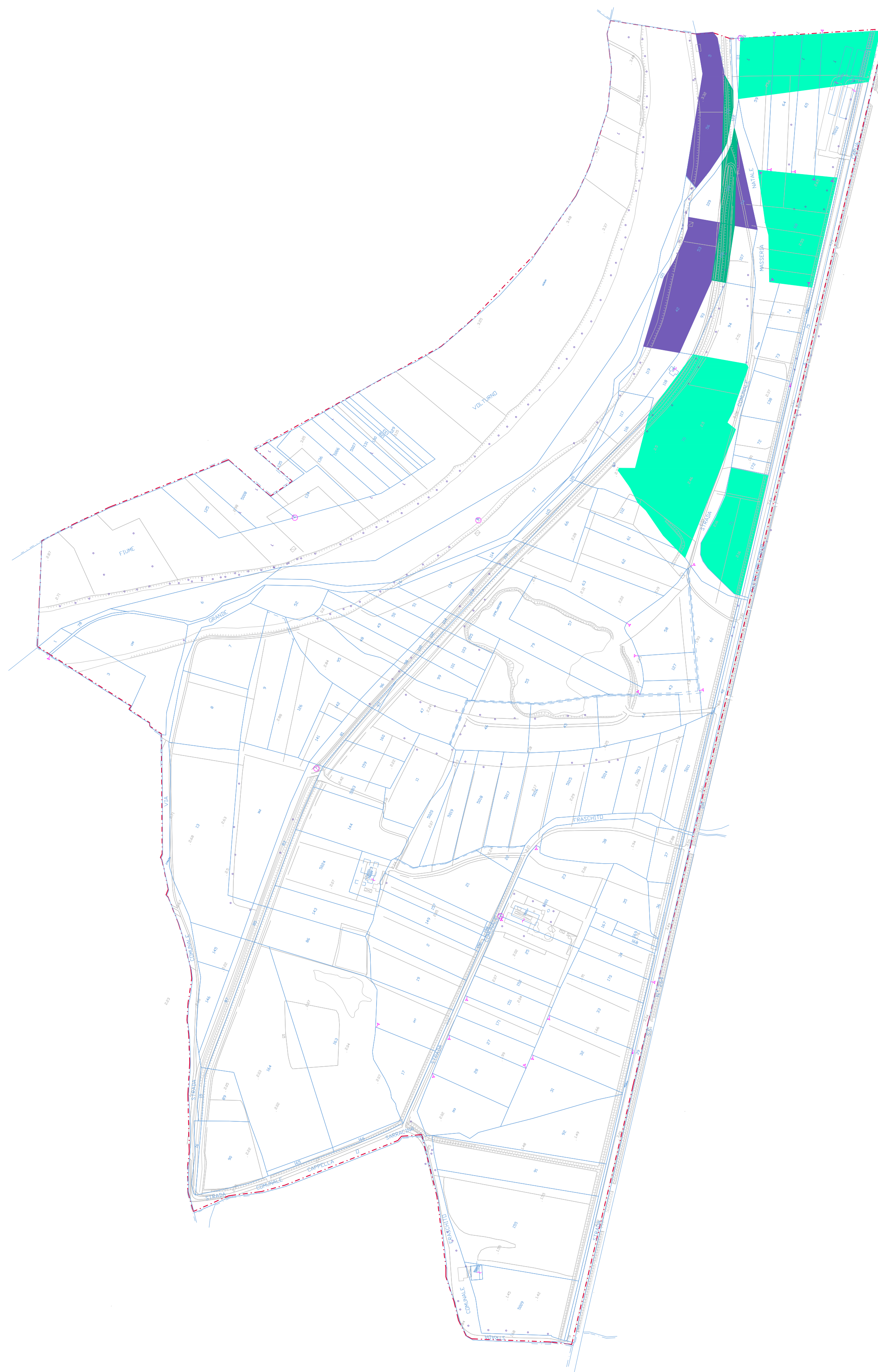
ELABORATI: Cartografia su base Catastale/Aerofotogrammetrica degli Usi Civici insistenti sul territorio del Comune di Castel Volturno. Quotizzazione 1881; Assegnazioni 1933 e sanatorie successive. FOGLIO 23 scala 1:5000

Castel Volturno (CE), IT :

SUPPORTO
(Architetto Valeria Mileva)

PROGETTISTA
(Architetto Claudio Fiorillo - Geom. Carmine Noviello)

TAVOLA : 23



LEGENDA

- QUOTE 1881 I° CATEGORIA
- QUOTE 1881 II° CATEGORIA
- QUOTE 1881 III° CATEGORIA
- QUOTE 1933 A
- QUOTE 1933 B
- DEMANIO COLLETTIVO
- QUOTE 1927 CATEGORIA A
- QUOTE 1927 CATEGORIA B
- PARCHI DICHIARATI ILLEGITTIMI
- TERRE OCCUPATE DAL 1810 AL 1881
- PARCHI DICHIARATI LEGITTIMI ECCEDEXENZA
- USURPAZIONI COMMESSE AI DEMANI ACCANTONATI DAL 1881 AD OGGI
- QUOTE DEL DEMANIO BARTOLOTTA DIVISE NEL 1831 VENDUTE DURANTE IL PERIODO DEL DIVIETO



COMUNE DI CASTEL VOLTURNO
- CASERTA -

OGGETTO: Ricostruzione grafica degli Usi Civici insistenti sul territorio del Comune di Castel Volturno. Quotizzazione 1881; Assegnazioni 1933 e sanatorie successive;

COMMITTENTE: Comune di Castel Volturno (CE);

ELABORATI: Cartografia su base Catastale/Aerofotogrammetrica degli Usi Civici insistenti sul territorio del Comune di Castel Volturno. Quotizzazione 1881; Assegnazioni 1933 e sanatorie successive. FOGLIO 24 scala 1:5000

Castel Volturno (CE), IT :

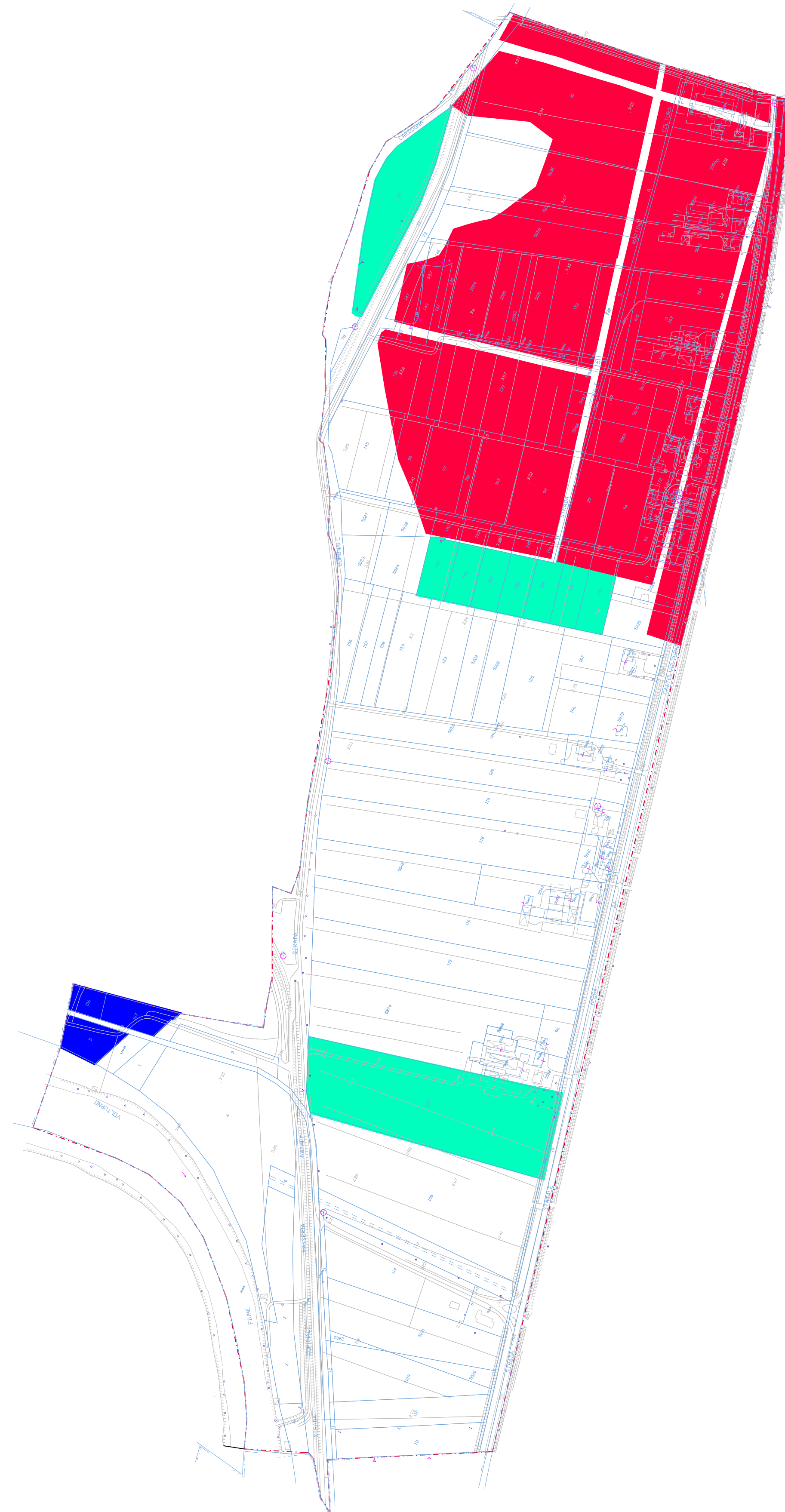
SUPPORTO
(Architetto Valeria Mileva)

PROGETTISTA
(Architetto Claudio Fiorillo - Geom. Carmine Noviello)

TAVOLA : 24

LEGENDA

- QUOTE 1881 I° CATEGORIA
- QUOTE 1881 II° CATEGORIA
- QUOTE 1881 III° CATEGORIA
- QUOTE 1933 A
- QUOTE 1933 B
- DEMANIO COLLETTIVO
- QUOTE 1927 CATEGORIA A
- QUOTE 1927 CATEGORIA B
- PARCHI DICHIARATI ILLEGITTIMI
- TERRE OCCUPATE DAL 1810 AL 1881
- PARCHI DICHIARATI LEGITTIMI ECCEDENZA
- USURPAZIONI COMMESSE AI DEMANI ACCANTONATI DAL 1881 AD OGGI
- QUOTE DEL DEMANIO BARTOLOTTA DIVISE NEL 1831 VENDUTE DURANTE IL PERIODO DEL DIVIETO





COMUNE DI CASTEL VOLTURNO
- CASERTA -

OGGETTO: Ricostruzione grafica degli Usi Civici insistenti sul territorio del Comune di Castel Volturno. Quotizzazione 1881; Assegnazioni 1933 e sanatorie successive;

COMMITTENTE: Comune di Castel Volturno (CE);

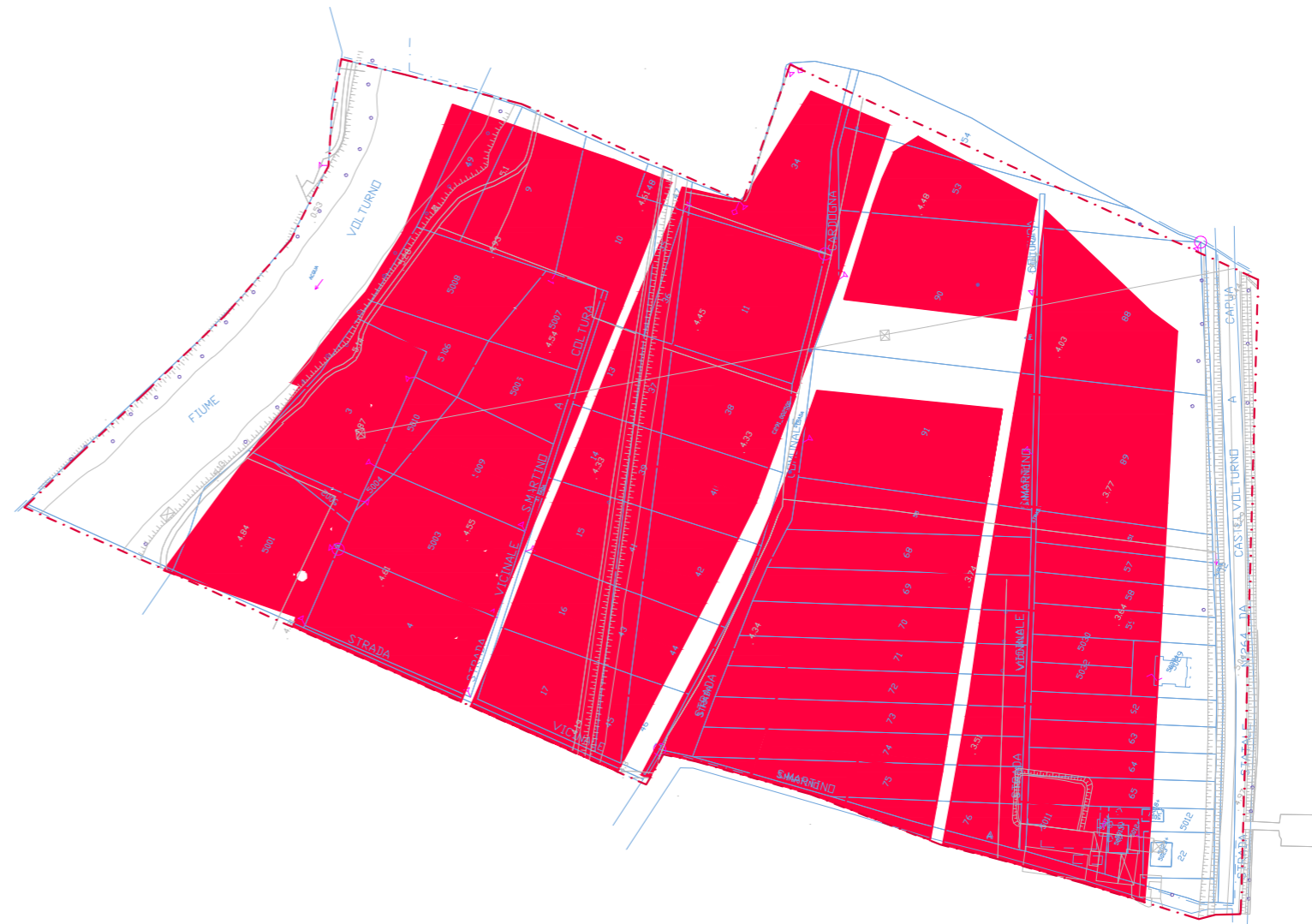
ELABORATI: Cartografia su base Catastale/Aerofotogrammetrica degli Usi Civici insistenti sul territorio del Comune di Castel Volturno. Quotizzazione 1881; Assegnazioni 1933 e sanatorie successive. FOGLIO 25 scala 1:5000

Castel Volturno (CE), lì :

SUPPORTO
(Architetto Valeria Mileva)

PROGETTISTA
(Architetto Claudio Fiorillo - Geom. Carmine Noviello)

TAVOLA : 25



LEGENDA

- QUOTE 1881 I° CATEGORIA
- QUOTE 1881 II° CATEGORIA
- QUOTE 1881 III° CATEGORIA
- QUOTE 1933 A
- QUOTE 1933 B
- DEMANIO COLLETTIVO
- QUOTE 1927 CATEGORIA A
- QUOTE 1927 CATEGORIA B
- PARCHI DICHIARATI ILLEGITTIMI
- TERRE OCCUPATE DAL 1810 AL 1881
- PARCHI DICHIARATI LEGITTIMI ECCEDENZA
- USURPAZIONI COMMESSE AI DEMANI ACCANTONATI DAL 1881 AD OGGI
- QUOTE DEL DEMANIO BARTOLOTTA DIVISE NEL 1831 VENDUTE DURANTE IL PERIODO DEL DIVIETO



COMUNE DI CASTEL VOLTURNO
- CASERTA -

OGGETTO: Ricostruzione grafica degli Usi Civici insistenti sul territorio del Comune di Castel Volturno. Quotizzazione 1881; Assegnazioni 1933 e sanatorie successive;

COMMITTENTE: Comune di Castel Volturno (CE);

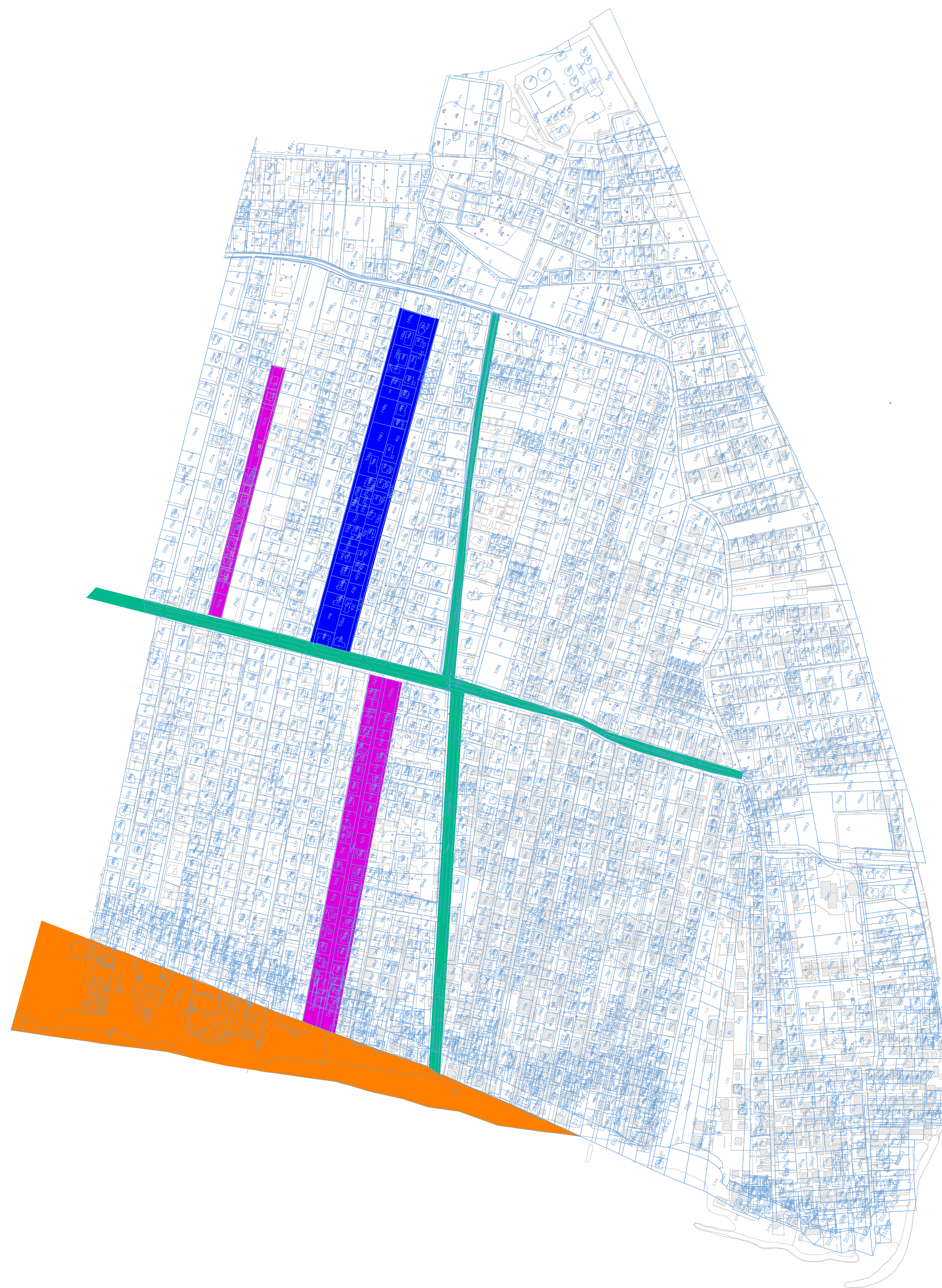
ELABORATI: Cartografia su base Catastale/Aerofotogrammetrica degli Usi Civici insistenti sul territorio del Comune di Castel Volturno. Quotizzazione 1881; Assegnazioni 1933 e sanatorie successive. FOGLIO 26 scala 1:5000

Castel Volturno (CE), IT :

SUPPORTO
(Architetto Valeria Mileva)

PROGETTISTA
(Architetto Claudio Fiorillo - Geom. Carmine Novella)

TAVOLA : 26



LEGENDA

- QUOTE 1881 I° CATEGORIA
- QUOTE 1881 II° CATEGORIA
- QUOTE 1881 III° CATEGORIA
- QUOTE 1933 A
- QUOTE 1933 B
- DEMANIO COLLETTIVO
- QUOTE 1927 CATEGORIA A
- QUOTE 1927 CATEGORIA B
- PARCHI DICHIARATI ILLEGITTIMI
- TERRE OCCUPATE DAL 1810 AL 1881
- PARCHI DICHIARATI LEGITTIMI ECCEDEENZA
- USURPAZIONI COMMESSE AI DEMANI ACCANTONATI DAL 1881 AD OGGI
- QUOTE DEL DEMANIO BARTOLOTTA DIVISE NEL 1831 VENDUTE DURANTE IL PERIODO DEL DIVIETO



COMUNE DI CASTEL VOLTURNO
- CASERTA -

OGGETTO: Ricostruzione grafica degli Usi Civici insistenti sul territorio del Comune di Castel Volturno. Quotizzazione 1881; Assegnazioni 1933 e sanatorie successive;

COMMITTENTE: Comune di Castel Volturno (CE);

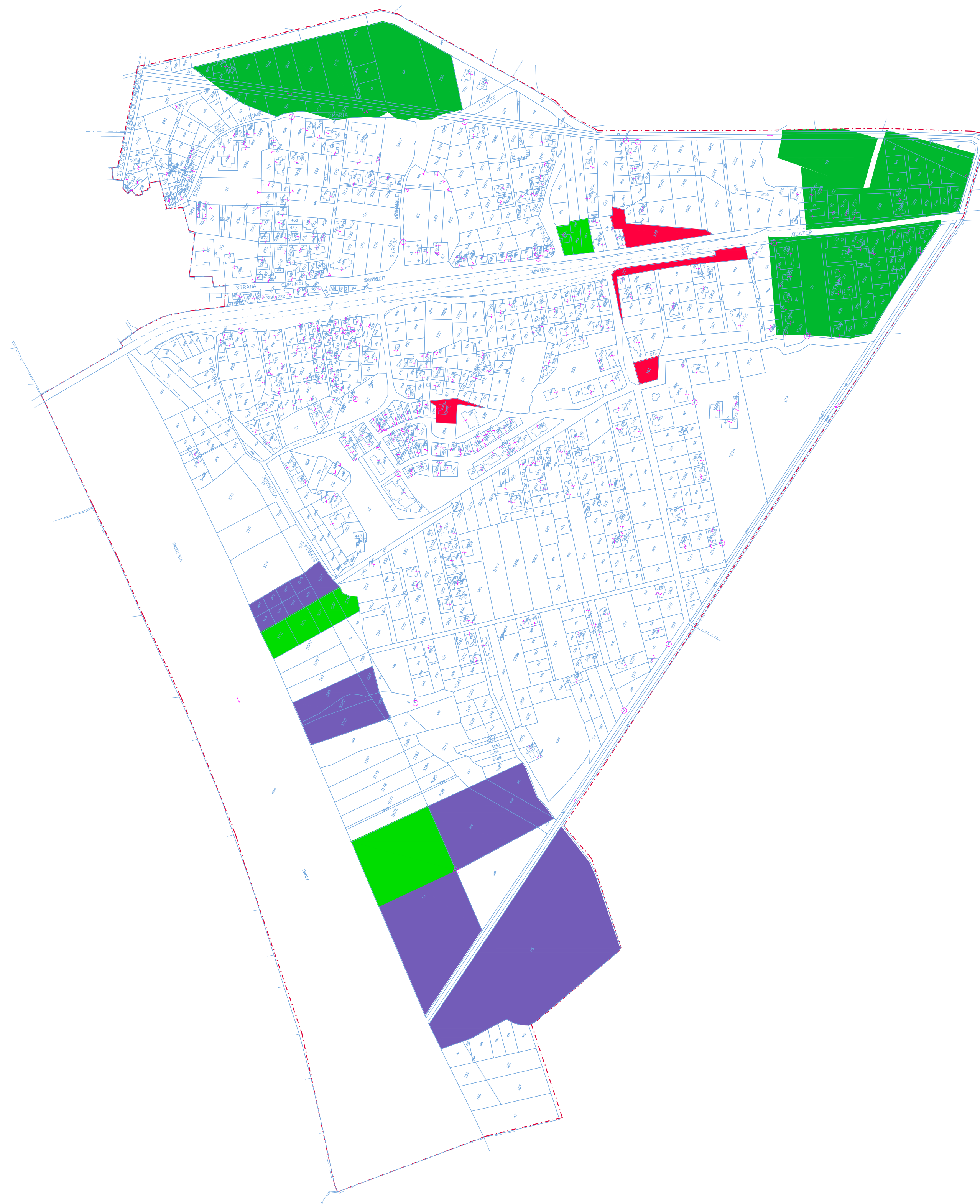
ELABORATI: Cartografia su base Catastale/Aerofotogrammetrica degli Usi Civici insistenti sul territorio del Comune di Castel Volturno. Quotizzazione 1881; Assegnazioni 1933 e sanatorie successive. FOGLIO 27 scala 1:5000

Castel Volturno (CE), IT :

SUPPORTO
(Architetto Valeria Mileva)

PROGETTISTA
(Architetto Claudio Fiorillo - Geom. Carmine Novelli)

TAVOLA : 27



LEGENDA

- QUOTE 1881 I° CATEGORIA
- QUOTE 1881 II° CATEGORIA
- QUOTE 1881 III° CATEGORIA
- QUOTE 1933 A
- QUOTE 1933 B
- DEMANIO COLLETTIVO
- QUOTE 1927 CATEGORIA A
- QUOTE 1927 CATEGORIA B
- PARCHI DICHIARATI ILLEGITTIMI
- TERRE OCCUPATE DAL 1810 AL 1881
- PARCHI DICHIARATI LEGITTIMI ECCEDEXZA
- USURPAZIONI COMMESSE AI DEMANI ACCANTONATI DAL 1881 AD OGGI
- QUOTE DEL DEMANIO BARTOLOTTA DIVISE NEL 1831 VENDUTE DURANTE IL PERIODO DEL DIVIETO



COMUNE DI CASTEL VOLTURNO
- CASERTA -

OGGETTO: Ricostruzione grafica degli Usi Civici insistenti sul territorio del Comune di Castel Volturno. Quotizzazione 1881; Assegnazioni 1933 e sanatorie successive;

COMMITTENTE: Comune di Castel Volturno (CE);

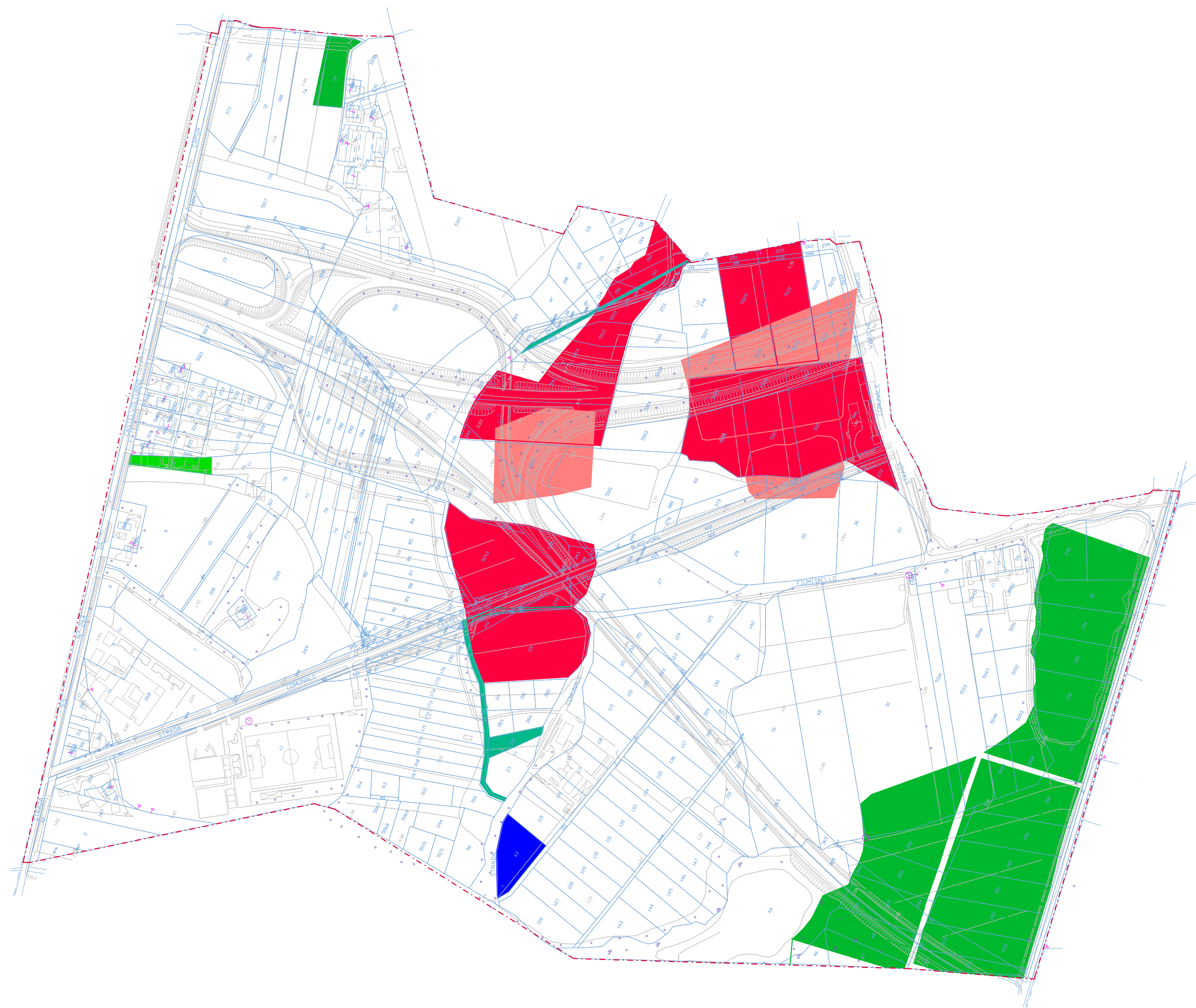
ELABORATI: Cartografia su base Catastale/Aerofotogrammetrica degli Usi Civici insistenti sul territorio del Comune di Castel Volturno. Quotizzazione 1881; Assegnazioni 1933 e sanatorie successive. FOGLIO 28 scala 1:5000

Castel Volturno (CE), IT :

SUPPORTO
(Architetto Valeria Mileva)

PROGETTISTA
(Architetto Claudio Fiorillo - Geom. Carmine Novelli)

TAVOLA : 28



LEGENDA

- QUOTE 1881 I° CATEGORIA
- QUOTE 1881 II° CATEGORIA
- QUOTE 1881 III° CATEGORIA
- QUOTE 1933 A
- QUOTE 1933 B
- DEMANIO COLLETTIVO
- QUOTE 1927 CATEGORIA A
- QUOTE 1927 CATEGORIA B
- PARCHI DICHIARATI ILLEGITTIMI
- TERRE OCCUPATE DAL 1810 AL 1881
- PARCHI DICHIARATI LEGITTIMI ECCEDENZA
- USURPAZIONI COMMESSE AI DEMANI ACCANTONATI DAL 1881 AD OGGI
- QUOTE DEL DEMANIO BARTOLOTTA DIVISE NEL 1831 VENDUTE DURANTE IL PERIODO DEL DIVIETO



COMUNE DI CASTEL VOLTURNO
- CASERTA -

OGGETTO: Ricostruzione grafica degli Usi Civici insistenti sul territorio del Comune di Castel Volturno. Quotizzazione 1881; Assegnazioni 1933 e sanatorie successive;

COMMITTENTE: Comune di Castel Volturno (CE);

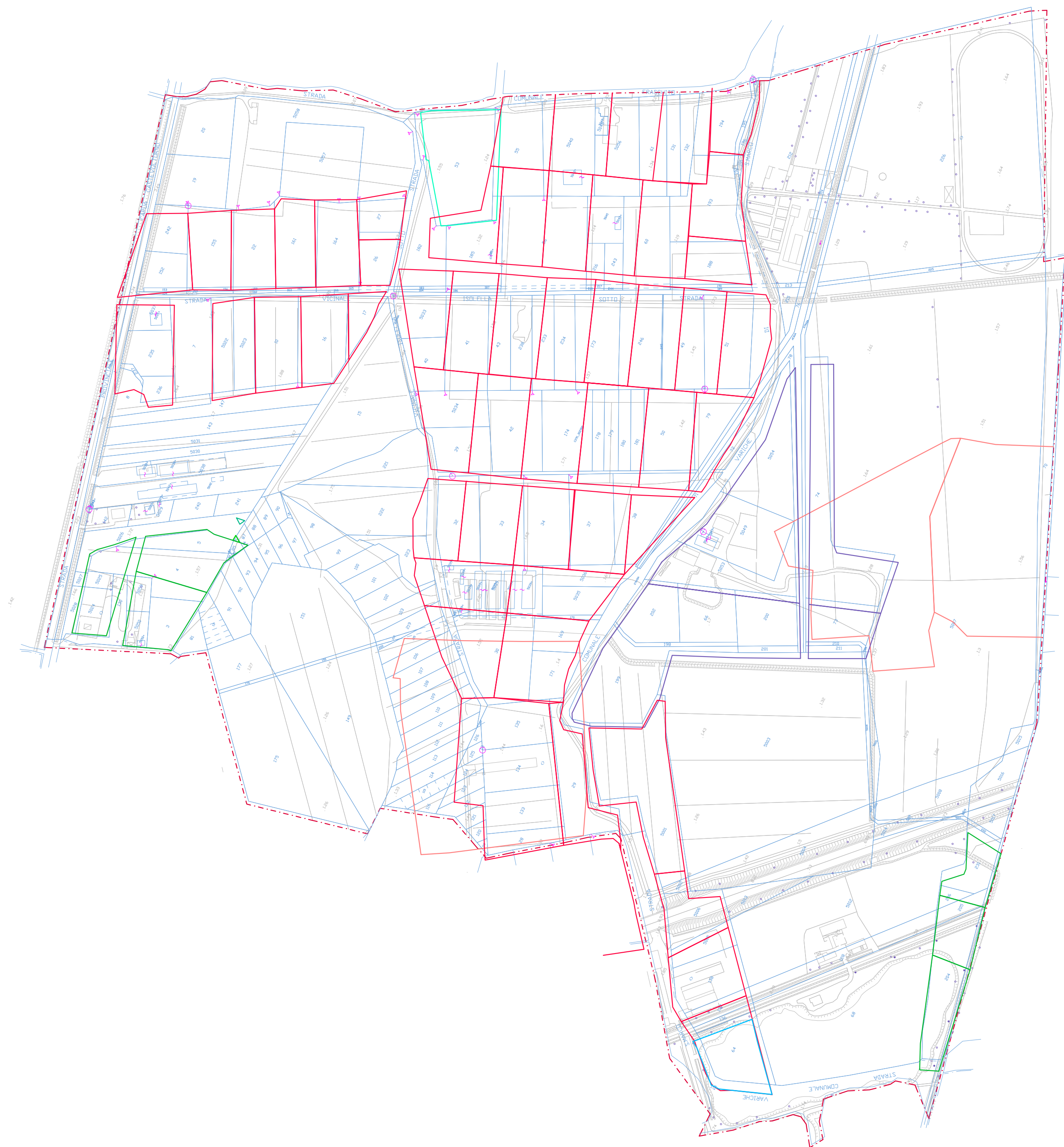
ELABORATI: Cartografia su base Catastale/Aerofotogrammetrica degli Usi Civici insistenti sul territorio del Comune di Castel Volturno. Quotizzazione 1881; Assegnazioni 1933 e sanatorie successive. FOGLIO 29 scala 1:5000

Castel Volturno (CE), IT :

SUPPORTO
(Architetto Valeria Mileva)

PROGETTISTA
(Architetto Claudio Fiorillo - Geom. Carmine Novelli)

TAVOLA : 29



LEGENDA

- QUOTE 1881 I° CATEGORIA
- QUOTE 1881 II° CATEGORIA
- QUOTE 1881 III° CATEGORIA
- QUOTE 1933 A
- QUOTE 1933 B
- DEMANIO COLLETTIVO
- QUOTE 1927 CATEGORIA A
- QUOTE 1927 CATEGORIA B
- PARCHI DICHIARATI ILLEGITTIMI
- TERRE OCCUPATE DAL 1810 AL 1881
- PARCHI DICHIARATI LEGITTIMI ECCEDENZA
- USURPAZIONI COMMESSE AI DEMANI ACCANTONATI DAL 1881 AD OGGI
- QUOTE DEL DEMANIO BARTOLOTTA DIVISE NEL 1831 VENDUTE DURANTE IL PERIODO DEL DIVIETO



COMUNE DI CASTEL VOLTURNO
- CASERTA -

OGGETTO: Ricostruzione grafica degli Usi Civici insistenti sul territorio del Comune di Castel Volturno. Quotizzazione 1881; Assegnazioni 1933 e sanatorie successive;

COMMITTENTE: Comune di Castel Volturno (CE);


ELABORATI: Cartografia su base Catastale/Aerofotogrammetrica degli Usi Civici insistenti sul territorio del Comune di Castel Volturno. Quotizzazione 1881; Assegnazioni 1933 e sanatorie successive. FOGLIO 30 scala 1:5000

Castel Volturno (CE), IT :

SUPPORTO
(Architetto Valeria Mileva)

PROGETTISTA
(Architetto Claudio Fiorillo - Geom. Carmine Novello)

TAVOLA : 30



LEGENDA

- QUOTE 1881 I° CATEGORIA
- QUOTE 1881 II° CATEGORIA
- QUOTE 1881 III° CATEGORIA
- QUOTE 1933 A
- QUOTE 1933 B
- DEMANIO COLLETTIVO
- QUOTE 1927 CATEGORIA A
- QUOTE 1927 CATEGORIA B
- PARCHI DICHIARATI ILLEGITTIMI
- TERRE OCCUPATE DAL 1810 AL 1881
- PARCHI DICHIARATI LEGITTIMI ECCEDEXENZA
- USURPAZIONI COMMESSE AI DEMANI
- ACCANTONATI DAL 1881 AD OGGI
- QUOTE DEL DEMANIO BARTOLOTTA DIVISE NEL 1831
- VENDUTE DURANTE IL PERIODO DEL DIVIETO



COMUNE DI CASTEL VOLTURNO
- CASERTA -

OGGETTO: Ricostruzione grafica degli Usi Civici insistenti sul territorio del Comune di Castel Volturno. Quotizzazione 1881; Assegnazioni 1933 e sanatorie successive;

COMMITTENTE: Comune di Castel Volturno (CE);

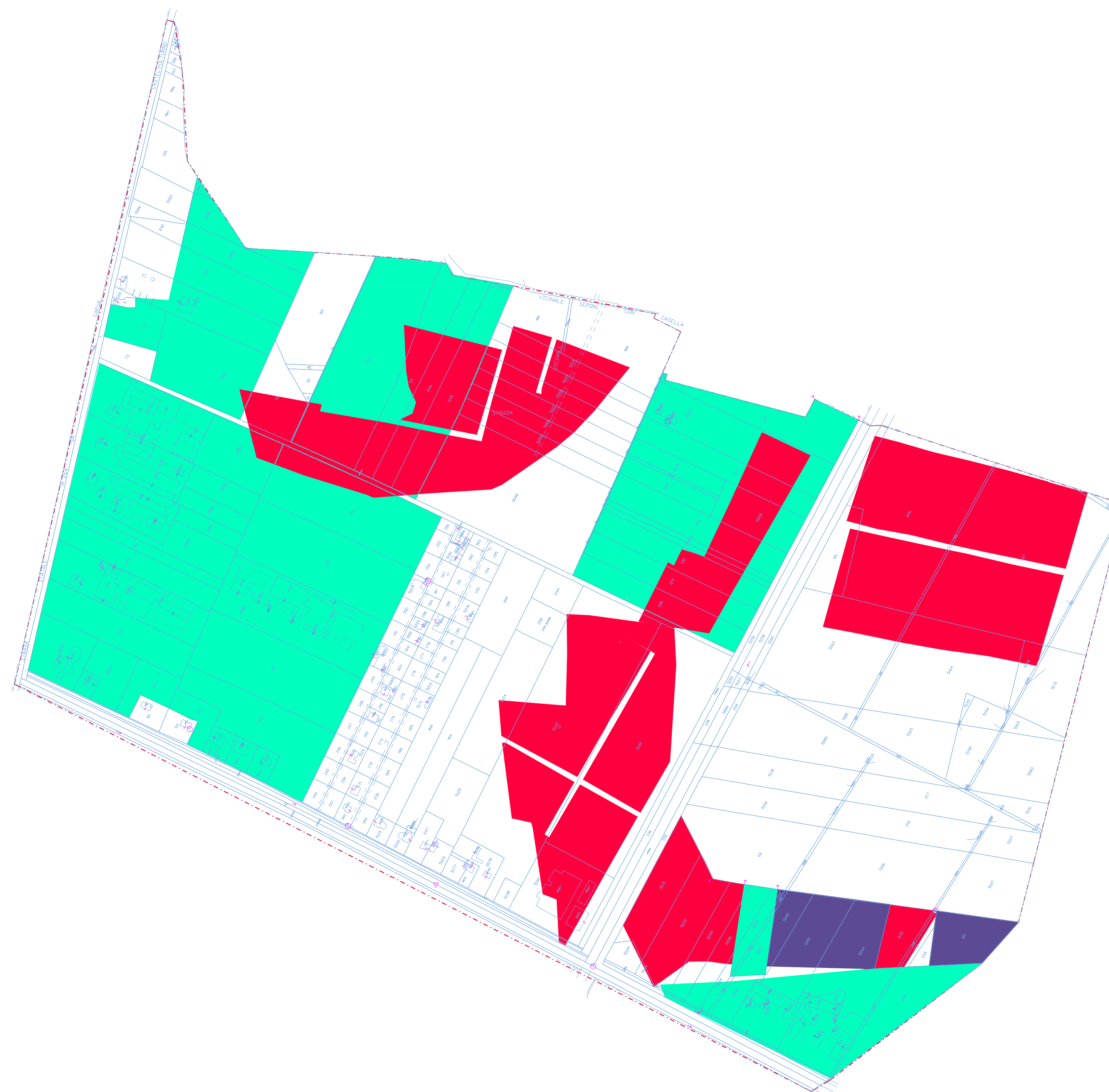
ELABORATI: Cartografia su base Catastale/Aerofotogrammetrica degli Usi Civici insistenti sul territorio del Comune di Castel Volturno. Quotizzazione 1881; Assegnazioni 1933 e sanatorie successive. FOGLIO 31 scala 1:5000

Castel Volturno (CE), IT :

SUPPORTO
(Architetto Valeria Mileva)

PROGETTISTA
(Architetto Claudio Fiorillo - Geom. Carmine Novello)

TAVOLA : 31



LEGENDA

- QUOTE 1881 I° CATEGORIA
- QUOTE 1881 II° CATEGORIA
- QUOTE 1881 III° CATEGORIA
- QUOTE 1933 A
- QUOTE 1933 B
- DEMANIO COLLETTIVO
- QUOTE 1927 CATEGORIA A
- QUOTE 1927 CATEGORIA B
- PARCHI DICHIARATI ILLEGITTIMI
- TERRE OCCUPATE DAL 1810 AL 1881
- PARCHI DICHIARATI LEGITTIMI ECCEDEENZA
- USURPAZIONI COMMESSE AI DEMANI ACCANTONATI DAL 1881 AD OGGI
- QUOTE DEL DEMANIO BARTOLOTTA DIVISE NEL 1831 VENDUTE DURANTE IL PERIODO DEL DIVIETO



COMUNE DI CASTEL VOLTURNO
- CASERTA -

OGGETTO: Ricostruzione grafica degli Usi Civici insistenti sul territorio del Comune di Castel Volturno. Quotizzazione 1881; Assegnazioni 1933 e sanatorie successive;

COMMITTENTE: Comune di Castel Volturno (CE);

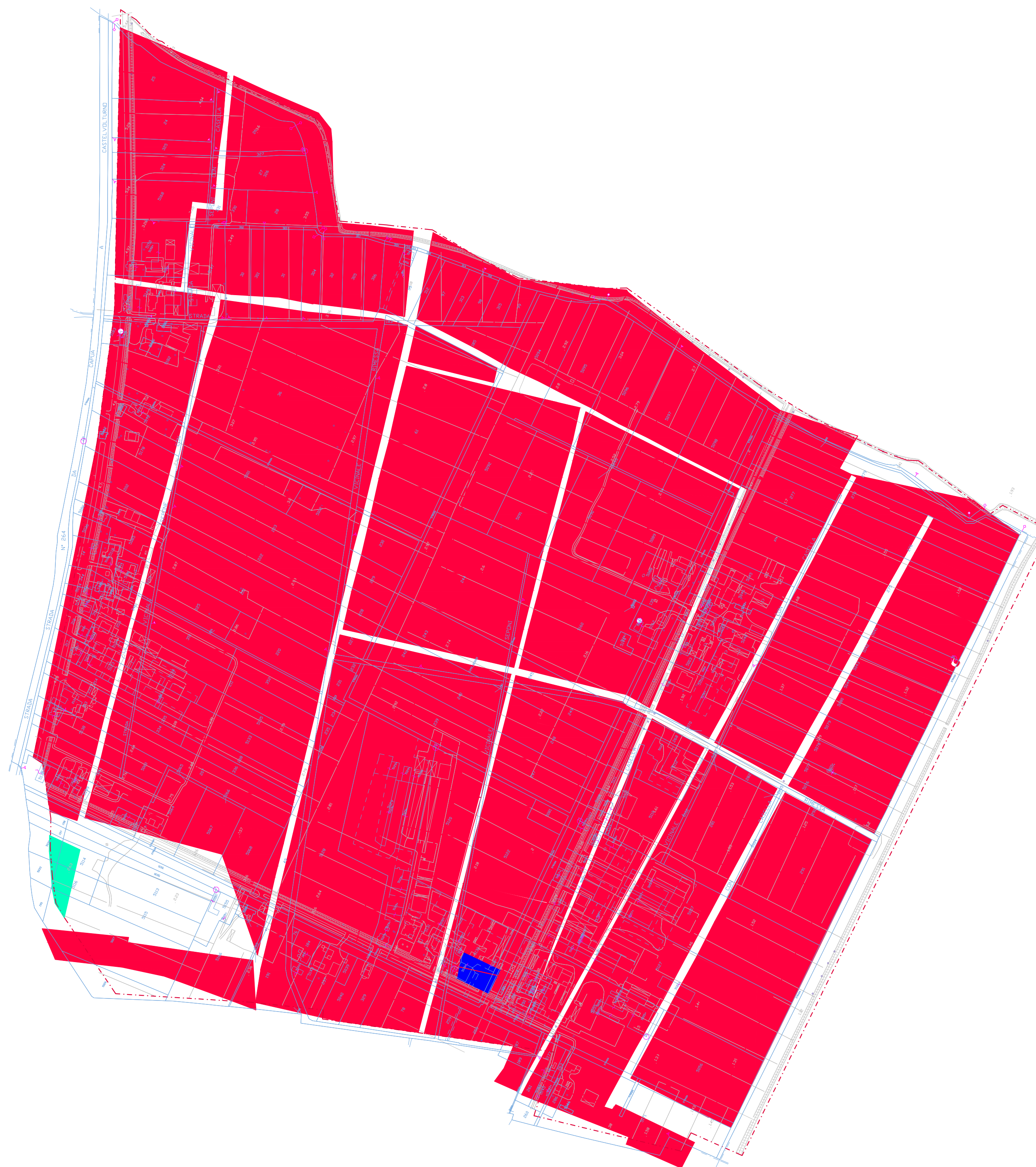
ELABORATI: Cartografia su base Catastale/Aerofotogrammetrica degli Usi Civici insistenti sul territorio del Comune di Castel Volturno. Quotizzazione 1881; Assegnazioni 1933 e sanatorie successive. FOGLIO 32 scala 1:5000

Castel Volturno (CE), IT :

SUPPORTO
(Architetto Valeria Mileva)

PROGETTISTA
(Architetto Claudio Fiorillo - Geom. Carmine Noviello)

TAVOLA : 32



LEGENDA

- QUOTE 1881 I° CATEGORIA
- QUOTE 1881 II° CATEGORIA
- QUOTE 1881 III° CATEGORIA
- QUOTE 1933 A
- QUOTE 1933 B
- DEMANIO COLLETTIVO
- QUOTE 1927 CATEGORIA A
- QUOTE 1927 CATEGORIA B
- PARCHI DICHIARATI ILLEGITTIMI
- TERRE OCCUPATE DAL 1810 AL 1881
- PARCHI DICHIARATI LEGITTIMI ECCEDEXENZA
- USURPAZIONI COMMESSE AI DEMANI ACCANTONATI DAL 1881 AD OGGI
- QUOTE DEL DEMANIO BARTOLOTTA DIVISE NEL 1831 VENDUTE DURANTE IL PERIODO DEL DIVIETO



COMUNE DI CASTEL VOLTURNO
- CASERTA -

OGGETTO: Ricostruzione grafica degli Usi Civici insistenti sul territorio del Comune di Castel Volturno. Quotizzazione 1881; Assegnazioni 1933 e sanatorie successive;

COMMITTENTE: Comune di Castel Volturno (CE);

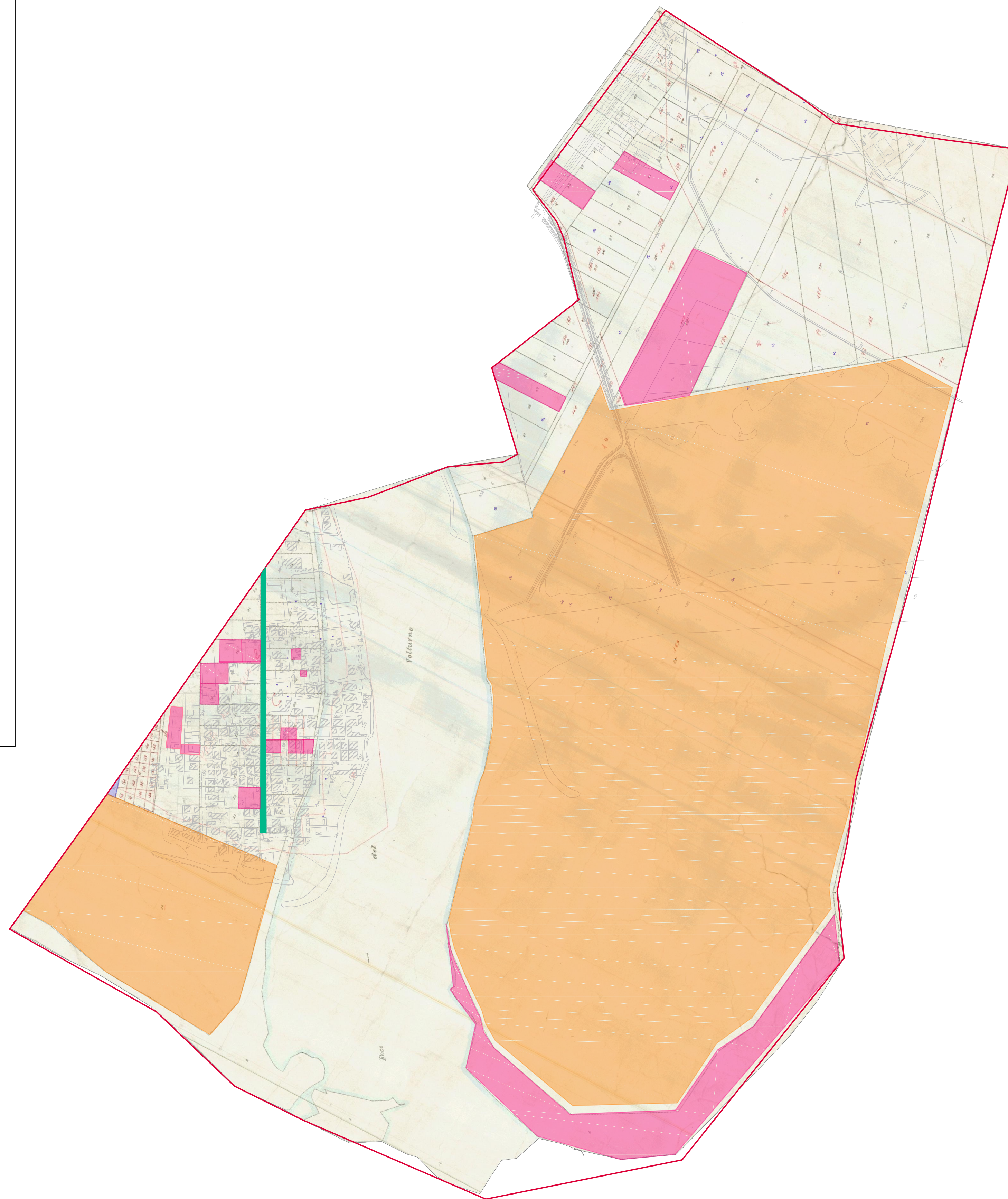
ELABORATI: Cartografia su base Catastale/Aerofotogrammetrica degli Usi Civici insistenti sul territorio del Comune di Castel Volturno. Quotizzazione 1881; Assegnazioni 1933 e sanatorie successive. FOGLIO 33 scala 1:5000

Castel Volturno (CE), IT :

SUPPORTO
(Architetto Valeria Mileva)

PROGETTISTA
(Architetto Claudia Fiorillo)

TAVOLA : 33



LEGENDA

- QUOTE 1881 I° CATEGORIA
- QUOTE 1881 II° CATEGORIA
- QUOTE 1881 III° CATEGORIA
- QUOTE 1933 A
- QUOTE 1933 B
- DEMANIO COLLETTIVO
- QUOTE 1927 CATEGORIA A
- QUOTE 1927 CATEGORIA B
- PARCHI DICHIARATI ILLEGITTIMI
- TERRE OCCUPATE DAL 1810 AL 1881
- PARCHI DICHIARATI LEGITTIMI ECCEDEXENZA
- USURPAZIONI COMMESSE AI DEMANI ACCANTONATI DAL 1881 AD OGGI
- QUOTE DEL DEMANIO BARTOLOTTA DIVISE NEL 1831 VENDUTE DURANTE IL PERIODO DEL DIVIETO



COMUNE DI CASTEL VOLTURNO
- CASERTA -

OGGETTO: Ricostruzione grafica degli Usi Civici insistenti sul territorio del Comune di Castel Volturno. Quotizzazione 1881; Assegnazioni 1933 e sanatorie successive;

COMMITTENTE: Comune di Castel Volturno (CE);

ELABORATI: Cartografia su base Catastale/Aerofotogrammetrica degli Usi Civici insistenti sul territorio del Comune di Castel Volturno. Quotizzazione 1881; Assegnazioni 1933 e sanatorie successive. FOGLIO 34 scala 1:5000

Castel Volturno (CE), IT :

SUPPORTO
(Architetto Valeria Mileva)

PROGETTISTA
(Architetto Claudio Fiorillo - Geom. Carmine Novelli)

TAVOLA : 34



LEGENDA

- QUOTE 1881 I° CATEGORIA
- QUOTE 1881 II° CATEGORIA
- QUOTE 1881 III° CATEGORIA
- QUOTE 1933 A
- QUOTE 1933 B
- DEMANIO COLLETTIVO
- QUOTE 1927 CATEGORIA A
- QUOTE 1927 CATEGORIA B
- PARCHI DICHIARATI ILLEGITTIMI
- TERRE OCCUPATE DAL 1810 AL 1881
- PARCHI DICHIARATI LEGITTIMI ECCEDEXENZA
- USURPAZIONI COMMESSE AI DEMANI ACCANTONATI DAL 1881 AD OGGI
- QUOTE DEL DEMANIO BARTOLOTTA DIVISE NEL 1831 VENDUTE DURANTE IL PERIODO DEL DIVIETO



COMUNE DI CASTEL VOLTURNO
- CASERTA -

OGGETTO: Ricostruzione grafica degli Usi Civici insistenti sul territorio del Comune di Castel Volturno. Quotizzazione 1881; Assegnazioni 1933 e sanatorie successive;

COMMITTENTE: Comune di Castel Volturno (CE);

ELABORATI: Cartografia su base Catastale/Aerofotogrammetrica degli Usi Civici insistenti sul territorio del Comune di Castel Volturno. Quotizzazione 1881; Assegnazioni 1933 e sanatorie successive. FOGLIO 35 scala 1:5000

Castel Volturno (CE), IT :

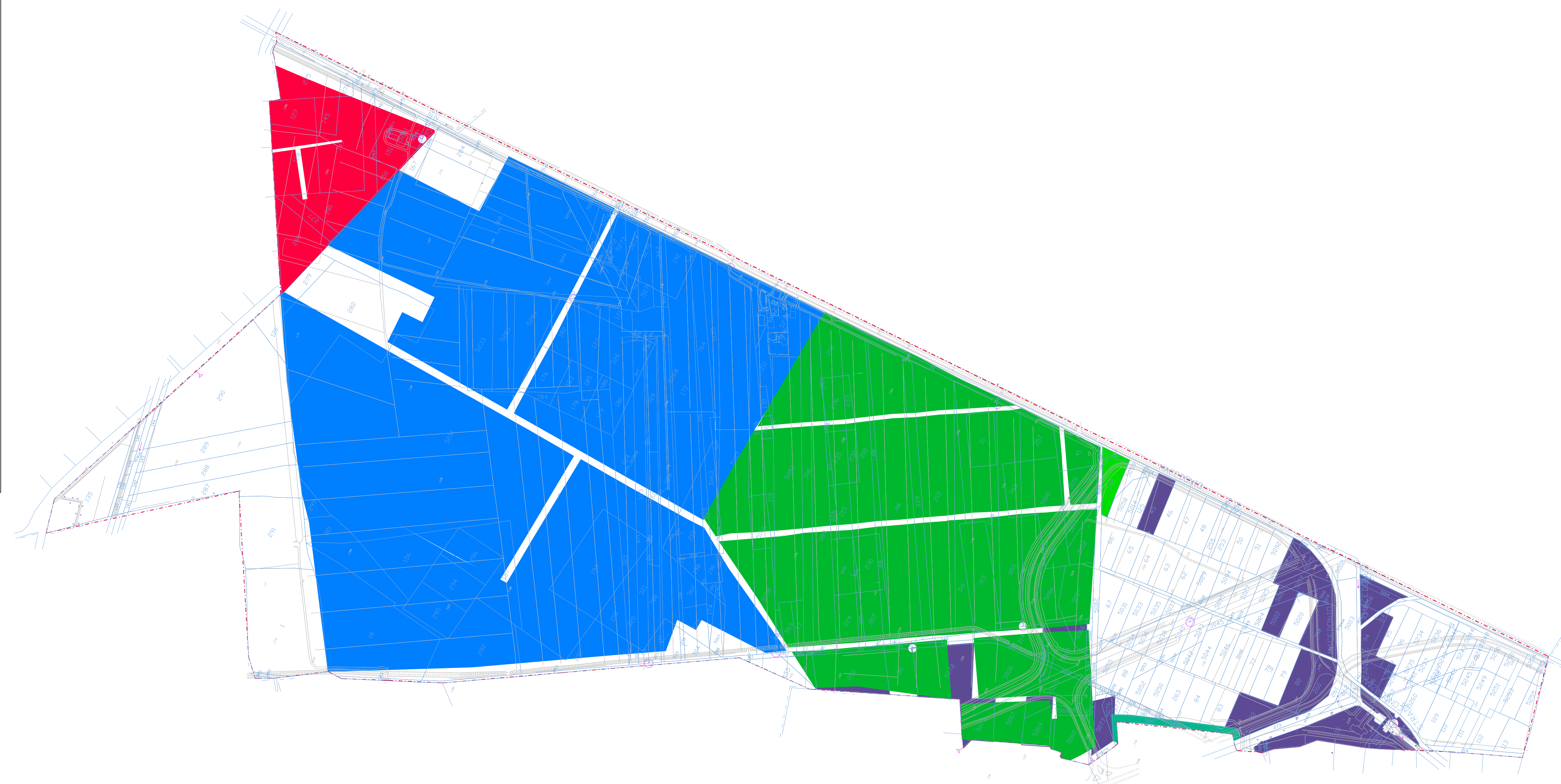
SUPPORTO
(Architetto Valerio Milevo)

PROGETTISTA
(Architetto Claudio Fiorillo - Geom. Carmine Novello)

TAVOLA : 35

LEGENDA

- QUOTE 1881 I° CATEGORIA
- QUOTE 1881 II° CATEGORIA
- QUOTE 1881 III° CATEGORIA
- QUOTE 1933 A
- QUOTE 1933 B
- DEMANIO COLLETTIVO
- QUOTE 1927 CATEGORIA A
- QUOTE 1927 CATEGORIA B
- PARCHI DICHIARATI ILLEGITTIMI
- TERRE OCCUPATE DAL 1810 AL 1881
- PARCHI DICHIARATI LEGITTIMI ECCEDEXZA
- USURPAZIONI COMMESSE AI DEMANI ACCANTONATI DAL 1881 AD OGGI
- QUOTE DEL DEMANIO BARTOLOTTA DIVISE NEL 1831 VENDUTE DURANTE IL PERIODO DEL DIVIETO





COMUNE DI CASTEL VOLTURNO
- CASERTA -

OGGETTO: Ricostruzione grafica degli Usi Civici insistenti sul territorio del Comune di Castel Volturno. Quotizzazione 1881; Assegnazioni 1933 e sanatorie successive;

COMMITTENTE: Comune di Castel Volturno (CE);

ELABORATI: Cartografia su base Catastale/Aerofotogrammetrica degli Usi Civici insistenti sul territorio del Comune di Castel Volturno. Quotizzazione 1881; Assegnazioni 1933 e sanatorie successive. FOGLIO 36 scala 1:5000

Castel Volturno (CE), IT :

SUPPORTO
(Architetto Valeria Mileva)

PROGETTISTA
(Architetto Claudio Fiorillo - Geom. Carmine Novello)

TAVOLA : 36



LEGENDA

- QUOTE 1881 I° CATEGORIA
- QUOTE 1881 II° CATEGORIA
- QUOTE 1881 III° CATEGORIA
- QUOTE 1933 A
- QUOTE 1933 B
- DEMANIO COLLETTIVO
- QUOTE 1927 CATEGORIA A
- QUOTE 1927 CATEGORIA B
- PARCHI DICHIARATI ILLEGITTIMI
- TERRE OCCUPATE DAL 1810 AL 1881
- PARCHI DICHIARATI LEGITTIMI ECCEDENZIA
- USURPAZIONI COMMESSE AI DEMANI ACCANTONATI DAL 1881 AD OGGI
- QUOTE DEL DEMANIO BARTOLOTTA DIVISE NEL 1831 VENDUTE DURANTE IL PERIODO DEL DIVIETO



COMUNE DI CASTEL VOLTURNO
- CASERTA -

OGGETTO: Ricostruzione grafica degli Usi Civici insistenti sul territorio del Comune di Castel Volturno. Quotizzazione 1881; Assegnazioni 1933 e sanatorie successive;

COMMITTENTE: Comune di Castel Volturno (CE);

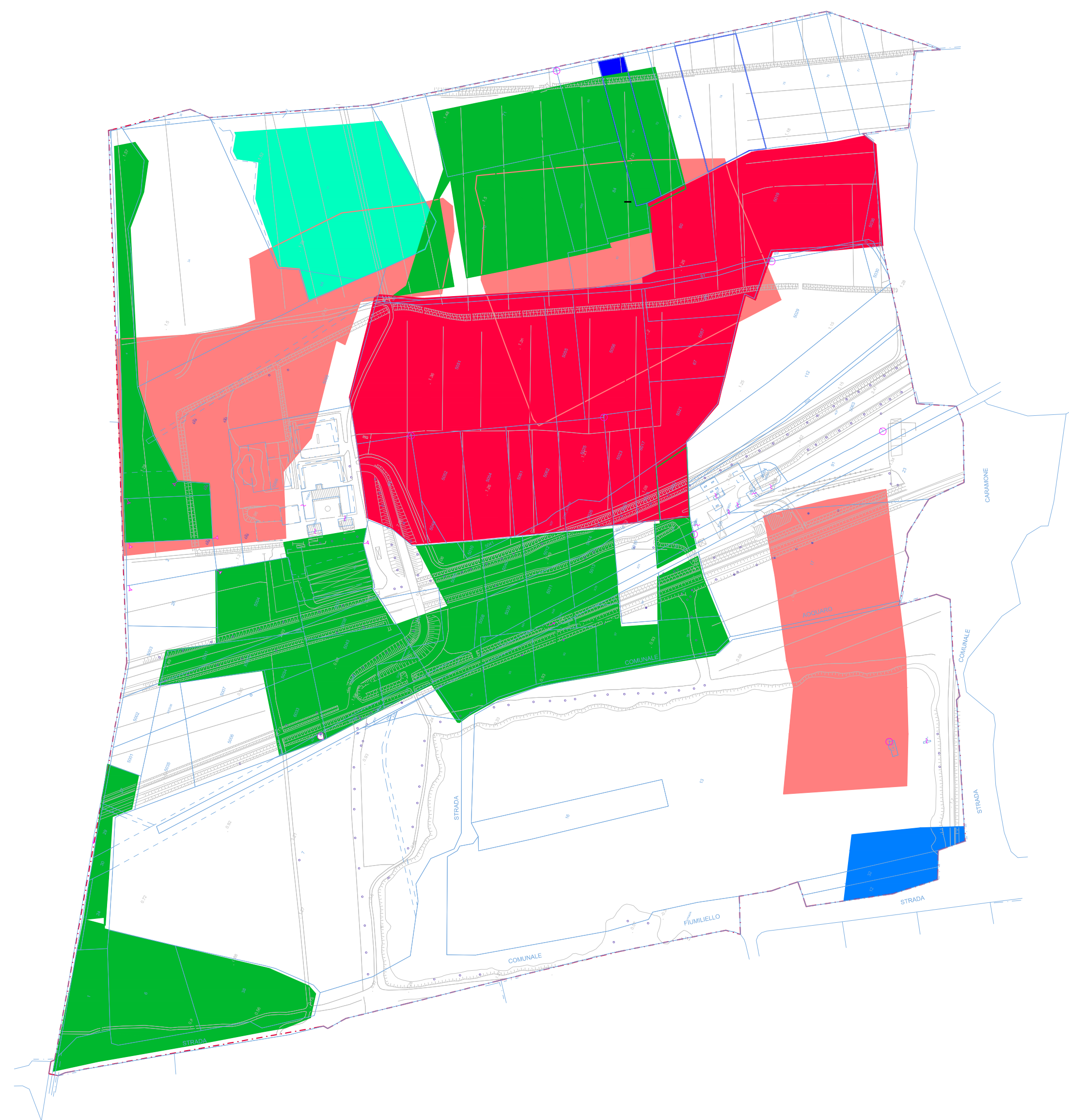
ELABORATI: Cartografia su base Catastale/Aerofotogrammetrica degli Usi Civici insistenti sul territorio del Comune di Castel Volturno. Quotizzazione 1881; Assegnazioni 1933 e sanatorie successive. FOGLIO 37 scala 1:5000

Castel Volturno (CE), IT :

SUPPORTO
(Architetto Valeria Mileva)

PROGETTISTA
(Architetto Claudio Fiorillo - Geom. Carmine Novello)

TAVOLA : 37



LEGENDA

- QUOTE 1881 I° CATEGORIA
- QUOTE 1881 II° CATEGORIA
- QUOTE 1881 III° CATEGORIA
- QUOTE 1933 A
- QUOTE 1933 B
- DEMANIO COLLETTIVO
- QUOTE 1927 CATEGORIA A
- QUOTE 1927 CATEGORIA B
- PARCHI DICHIARATI ILLEGITTIMI
- TERRE OCCUPATE DAL 1810 AL 1881
- PARCHI DICHIARATI LEGITTIMI ECCEDEXENZA
- USURPAZIONI COMMESSE AI DEMANI ACCANTONATI DAL 1881 AD OGGI
- QUOTE DEL DEMANIO BARTOLOTTA DIVISE NEL 1831 VENDUTE DURANTE IL PERIODO DEL DIVIETO



COMUNE DI CASTEL VOLTURNO
- CASERTA -

OGGETTO: Ricostruzione grafica degli Usi Civici insistenti sul territorio del Comune di Castel Volturno. Quotizzazione 1881; Assegnazioni 1933 e sanatorie successive;

COMMITTENTE: Comune di Castel Volturno (CE);

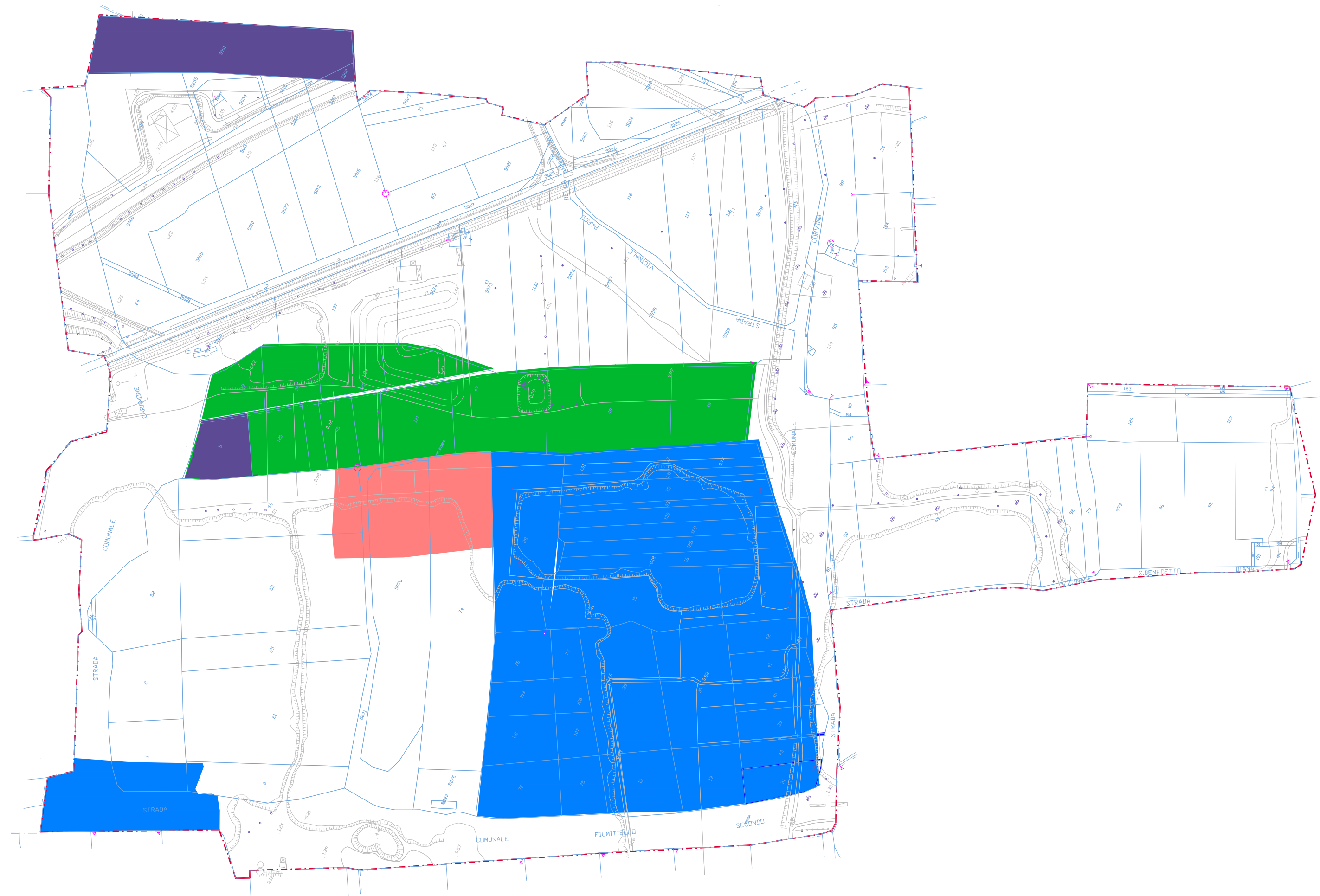
ELABORATI: Cartografia su base Catastale/Aerofotogrammetrica degli Usi Civici insistenti sul territorio del Comune di Castel Volturno. Quotizzazione 1881; Assegnazioni 1933 e sanatorie successive. FOGLIO 38 scala 1:5000

Castel Volturno (CE), IT :

SUPPORTO
(Architetto Valeria Mileva)

PROGETTISTA
(Architetto Claudio Fiorillo - Geom. Carmine Novelli)

TAVOLA : 38



LEGENDA

- QUOTE 1881 I° CATEGORIA
- QUOTE 1881 II° CATEGORIA
- QUOTE 1881 III° CATEGORIA
- QUOTE 1933 A
- QUOTE 1933 B
- DEMANIO COLLETTIVO
- QUOTE 1927 CATEGORIA A
- QUOTE 1927 CATEGORIA B
- PARCHI DICHIARATI ILLEGITTIMI
- TERRE OCCUPATE DAL 1810 AL 1881
- PARCHI DICHIARATI LEGITTIMI ECCEDENZA
- USURPAZIONI COMMESSE AI DEMANI ACCANTONATI DAL 1881 AD OGGI
- QUOTE DEL DEMANIO BARTOLOTTA DIVISE NEL 1831 VENDUTE DURANTE IL PERIODO DEL DIVIETO



COMUNE DI CASTEL VOLTURNO
- CASERTA -

OGGETTO: Ricostruzione grafica degli Usi Civici insistenti sul territorio del Comune di Castel Volturno. Quotizzazione 1881; Assegnazioni 1933 e sanatorie successive;

COMMITTENTE: Comune di Castel Volturno (CE);

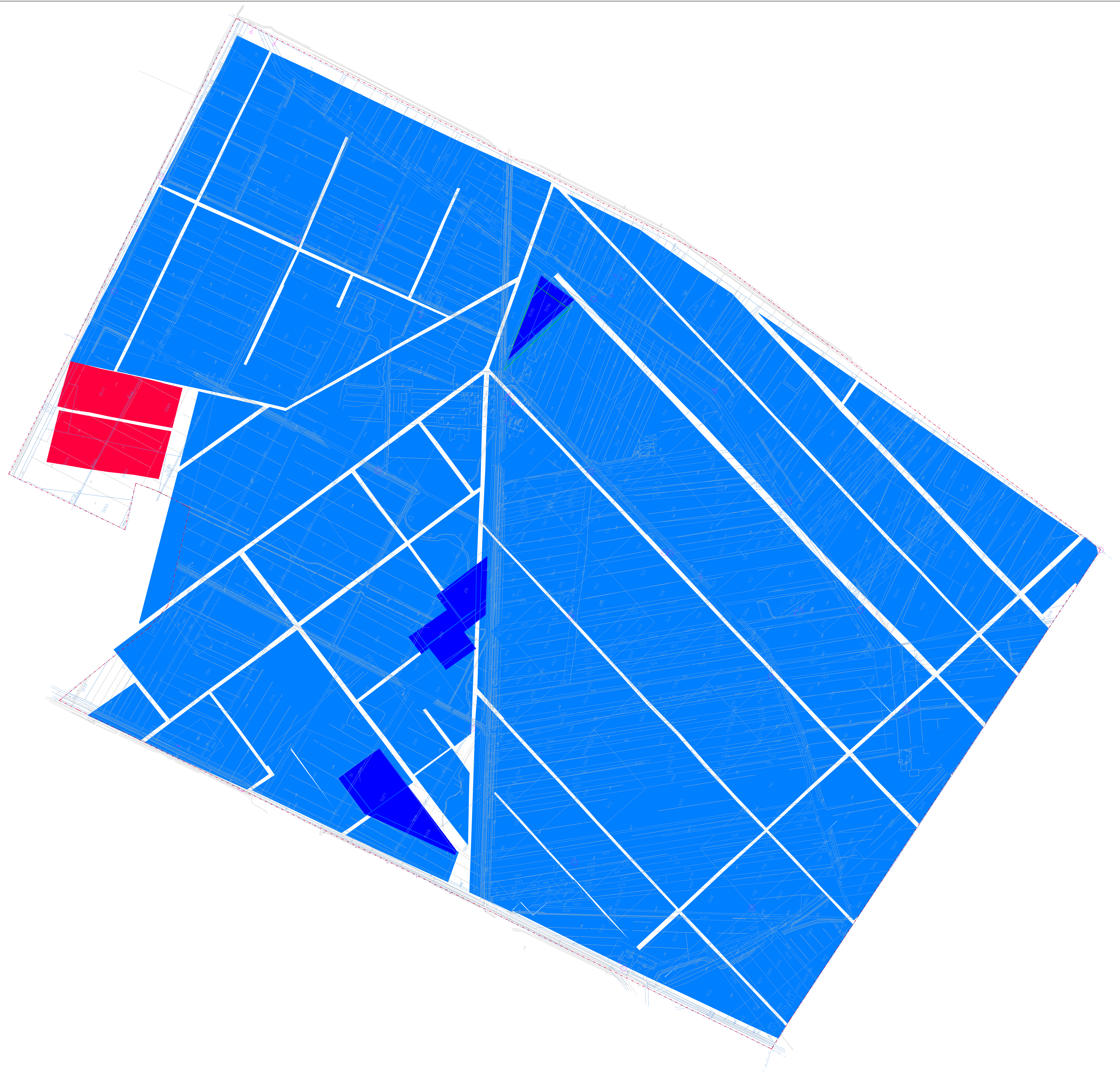
ELABORATI: Cartografia su base Catastale/Aerofotogrammetrica degli Usi Civici insistenti sul territorio del Comune di Castel Volturno. Quotizzazione 1881; Assegnazioni 1933 e sanatorie successive. FOGLIO 39 scala 1:5000

Castel Volturno (CE), IT :

SUPPORTO
(Architetto Vario Miro)

PROGETTISTA
(Architetto Claudio Florio - Geom. Carmine Novello)

TAVOLA : 39



LEGENDA

- QUOTE 1881 I° CATEGORIA
- QUOTE 1881 II° CATEGORIA
- QUOTE 1881 III° CATEGORIA
- QUOTE 1933 A
- QUOTE 1933 B
- DEMANIO COLLETTIVO
- QUOTE 1927 CATEGORIA A
- QUOTE 1927 CATEGORIA B
- PARCHI DICHIARATI ILLEGITTIMI
- TERRE OCCUPATE DAL 1810 AL 1881
- PARCHI DICHIARATI LEGITTIMI ECCEDEXENZA
- USURPAZIONI COMMESSE AI DEMANI ACCANTONATI DAL 1881 AD OGGI
- QUOTE DEL DEMANIO BARTOLOTTA DIVISE NEL 1831 VENDUTE DURANTE IL PERIODO DEL DIVIETO



COMUNE DI CASTEL VOLTURNO
- CASERTA -

OGGETTO: Ricostruzione grafica degli Usi Civici insistenti sul territorio del Comune di Castel Volturno. Quotizzazione 1881; Assegnazioni 1933 e sanatorie successive;

COMMITTENTE: Comune di Castel Volturno (CE);

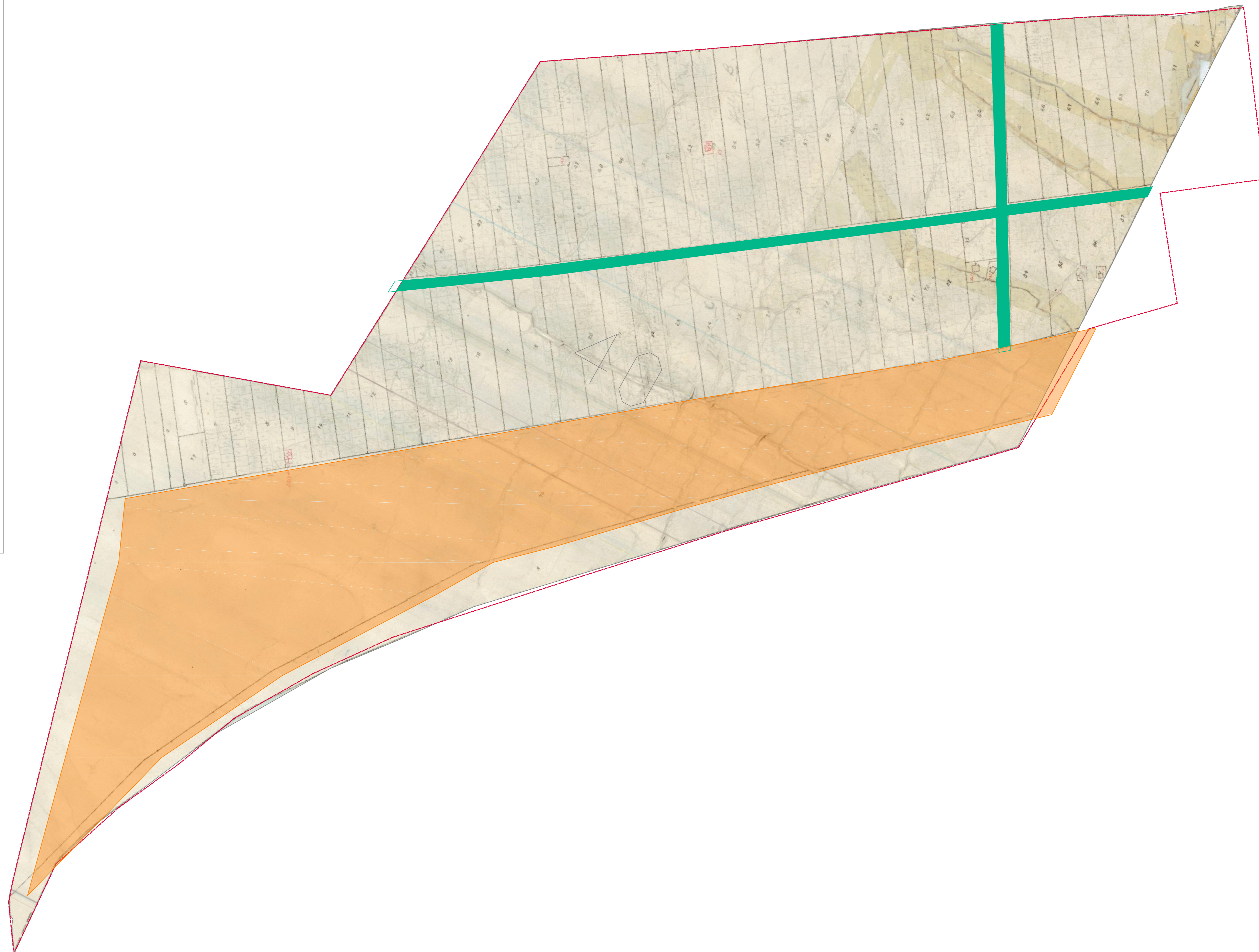
ELABORATI: Cartografia su base Catastale/Aerofotogrammetrica degli Usi Civici insistenti sul territorio del Comune di Castel Volturno. Quotizzazione 1881; Assegnazioni 1933 e sanatorie successive. FOGLIO 40 scala 1:5000

Castel Volturno (CE), lì :

SUPPORTO
(Architetto Valerio Miele)

PROGETTISTA
(Architetto Claudio Florio - Geom. Carmine Novello)

TAVOLA : 40



LEGENDA

- QUOTE 1881 I° CATEGORIA
- QUOTE 1881 II° CATEGORIA
- QUOTE 1881 III° CATEGORIA
- QUOTE 1933 A
- QUOTE 1933 B
- DEMANIO COLLETTIVO
- QUOTE 1927 CATEGORIA A
- QUOTE 1927 CATEGORIA B
- PARCHI DICHIARATI ILLEGITTIMI
- TERRE OCCUPATE DAL 1810 AL 1881
- PARCHI DICHIARATI LEGITTIMI ECCEDEXENZA
- USURPAZIONI COMMESSE AI DEMANI ACCANTONATI DAL 1881 AD OGGI
- QUOTE DEL DEMANIO BARTOLOTTA DIVISE NEL 1831 VENDUTE DURANTE IL PERIODO DEL DIVIETO



COMUNE DI CASTEL VOLTURNO
- CASERTA -

OGGETTO: Ricostruzione grafica degli Usi Civici insistenti sul territorio del Comune di Castel Volturno. Quotizzazione 1881; Assegnazioni 1933 e sanatorie successive;

COMMITTENTE: Comune di Castel Volturno (CE);

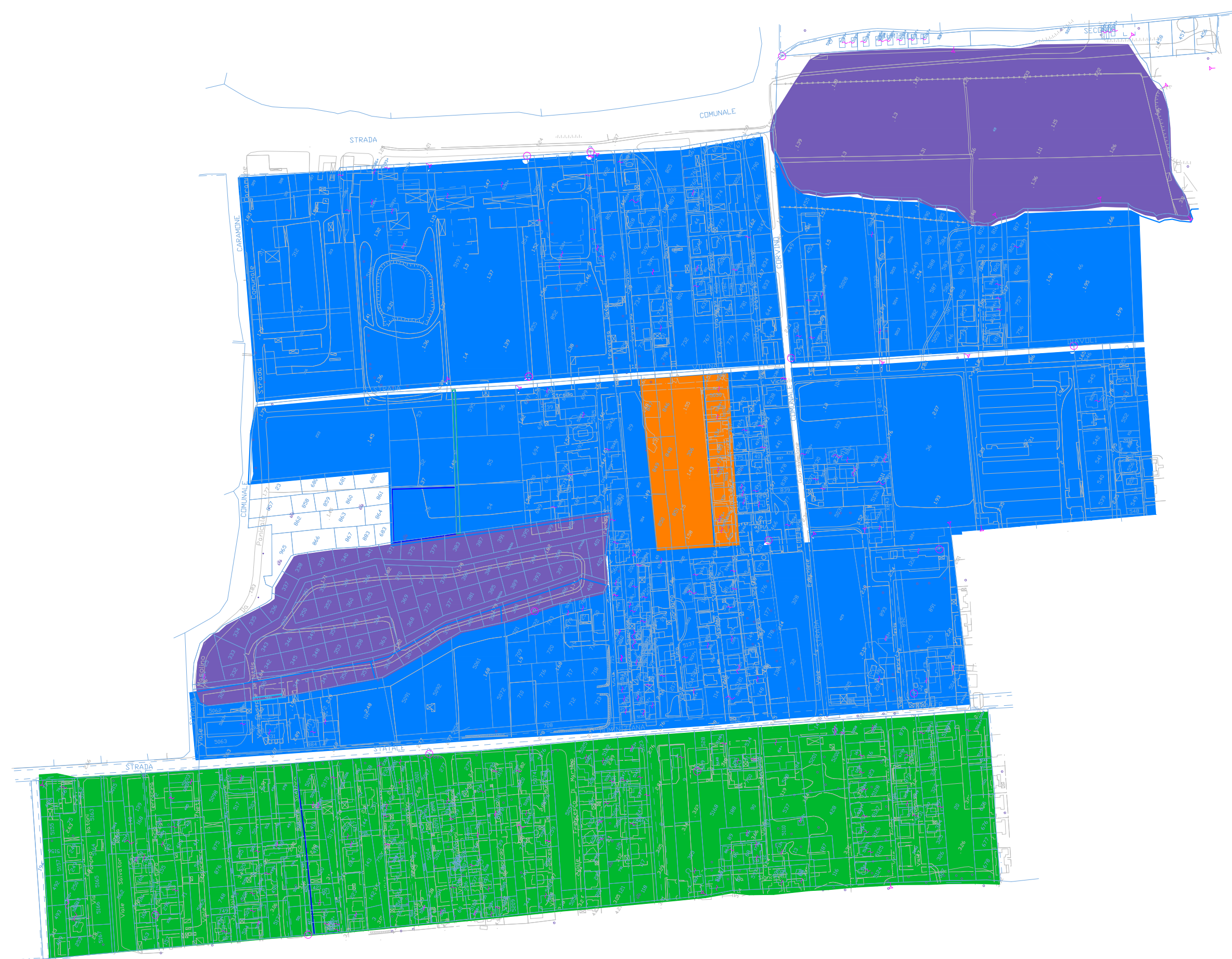
ELABORATI: Cartografia su base Catastale/Aerofotogrammetrica degli Usi Civici insistenti sul territorio del Comune di Castel Volturno. Quotizzazione 1881; Assegnazioni 1933 e sanatorie successive. FOGLIO 41 scala 1:5000

Castel Volturno (CE), IT :

SUPPORTO
(Architetto Valeria Mileva)

PROGETTISTA
(Architetto Claudio Fiorillo - Geom. Carmine Novello)

TAVOLA : 41



LEGENDA

- QUOTE 1881 I° CATEGORIA
- QUOTE 1881 II° CATEGORIA
- QUOTE 1881 III° CATEGORIA
- QUOTE 1933 A
- QUOTE 1933 B
- DEMANIO COLLETTIVO
- QUOTE 1927 CATEGORIA A
- QUOTE 1927 CATEGORIA B
- PARCHI DICHIARATI ILLEGITTIMI
- TERRE OCCUPATE DAL 1810 AL 1881
- PARCHI DICHIARATI LEGITTIMI ECCEDENZA
- USURPAZIONI COMMESSE AI DEMANI ACCANTONATI DAL 1881 AD OGGI
- QUOTE DEL DEMANIO BARTOLOTTA DIVISE NEL 1831 VENDUTE DURANTE IL PERIODO DEL DIVIETO



COMUNE DI CASTEL VOLTURNO
- CASERTA -

OGGETTO: Ricostruzione grafica degli Usi Civici insistenti sul territorio del Comune di Castel Volturno. Quotizzazione 1881; Assegnazioni 1933 e sanatorie successive;

COMMITTENTE: Comune di Castel Volturno (CE);

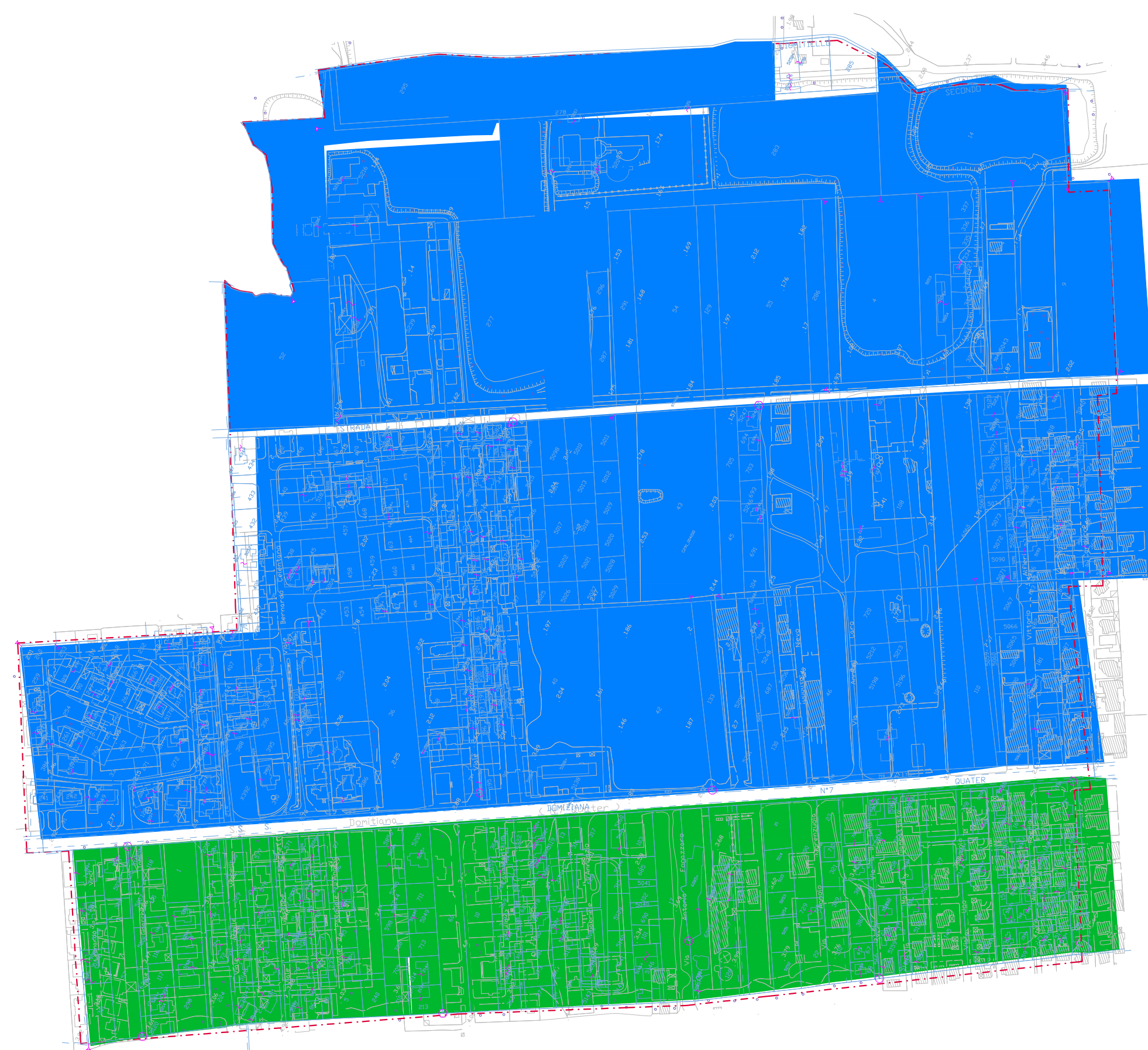
ELABORATI: Cartografia su base Catastale/Aerofotogrammetrica degli Usi Civici insistenti sul territorio del Comune di Castel Volturno. Quotizzazione 1881; Assegnazioni 1933 e sanatorie successive. FOGLIO 42 scala 1:5000

Castel Volturno (CE), IT :

SUPPORTO
(Architetto Valeria Mileva)

PROGETTISTA
(Architetto Claudio Fiorillo - Geom. Carmine Novello)

TAVOLA : 42



LEGENDA

- QUOTE 1881 I° CATEGORIA
- QUOTE 1881 II° CATEGORIA
- QUOTE 1881 III° CATEGORIA
- QUOTE 1933 A
- QUOTE 1933 B
- DEMANIO COLLETTIVO
- QUOTE 1927 CATEGORIA A
- QUOTE 1927 CATEGORIA B
- PARCHI DICHIARATI ILLEGITTIMI
- TERRE OCCUPATE DAL 1810 AL 1881
- PARCHI DICHIARATI LEGITTIMI ECCEDEENZA
- USURPAZIONI COMMESSE AI DEMANI ACCANTONATI DAL 1881 AD OGGI
- QUOTE DEL DEMANIO BARTOLOTTA DIVISE NEL 1831 VENDUTE DURANTE IL PERIODO DEL DIVIETO



COMUNE DI CASTEL VOLTURNO
- CASERTA -

OGGETTO: Ricostruzione grafica degli Usi Civici insistenti sul territorio del Comune di Castel Volturno. Quotizzazione 1881; Assegnazioni 1933 e sanatorie successive;

COMMITTENTE: Comune di Castel Volturno (CE);

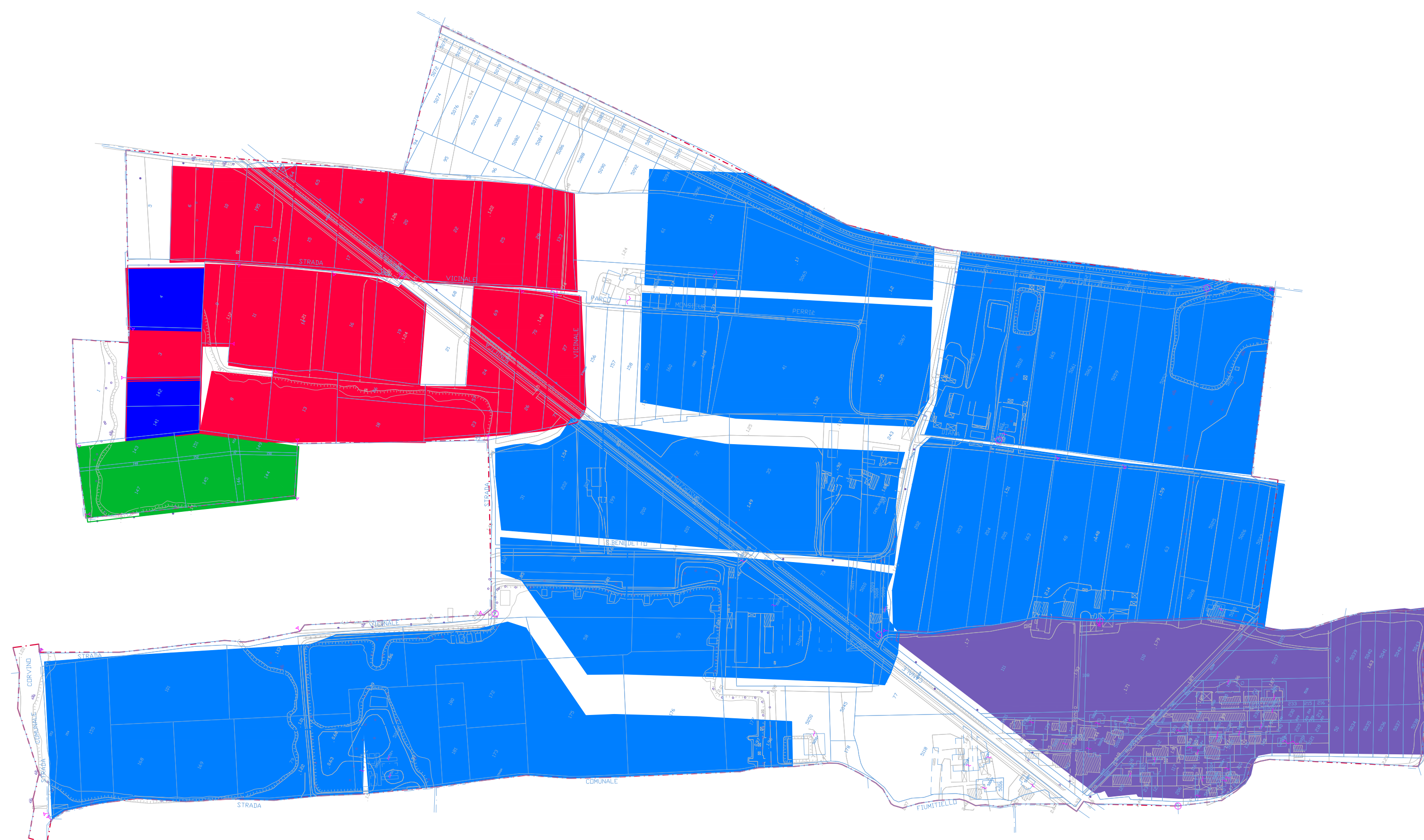
ELABORATI: Cartografia su base Catastale/Aerofotogrammetrica degli Usi Civici insistenti sul territorio del Comune di Castel Volturno. Quotizzazione 1881; Assegnazioni 1933 e sanatorie successive. FOGLIO 43 scala 1:5000

Castel Volturno (CE), IT :

SUPPORTO
(Architetto Valeria Milevo)

PROGETTISTA
(Architetto Claudio Fiorillo - Geom. Carmine Novello)

TAVOLA : 43



LEGENDA

- QUOTE 1881 I° CATEGORIA
- QUOTE 1881 II° CATEGORIA
- QUOTE 1881 III° CATEGORIA
- QUOTE 1933 A
- QUOTE 1933 B
- DEMANIO COLLETTIVO
- QUOTE 1927 CATEGORIA A
- QUOTE 1927 CATEGORIA B
- PARCHI DICHIARATI ILLEGITTIMI
- TERRE OCCUPATE DAL 1810 AL 1881
- PARCHI DICHIARATI LEGITTIMI ECCEDENZA
- USURPAZIONI COMMESSE AI DEMANI ACCANTONATI DAL 1881 AD OGGI
- QUOTE DEL DEMANIO BARTOLOTTA DIVISE NEL 1831 VENDUTE DURANTE IL PERIODO DEL DIVIETO



COMUNE DI CASTEL VOLTURNO
- CASERTA -

OGGETTO: Ricostruzione grafica degli Usi Civici insistenti sul territorio del Comune di Castel Volturno. Quotizzazione 1881; Assegnazioni 1933 e sanatorie successive;

COMITENTE: Comune di Castel Volturno (CE);

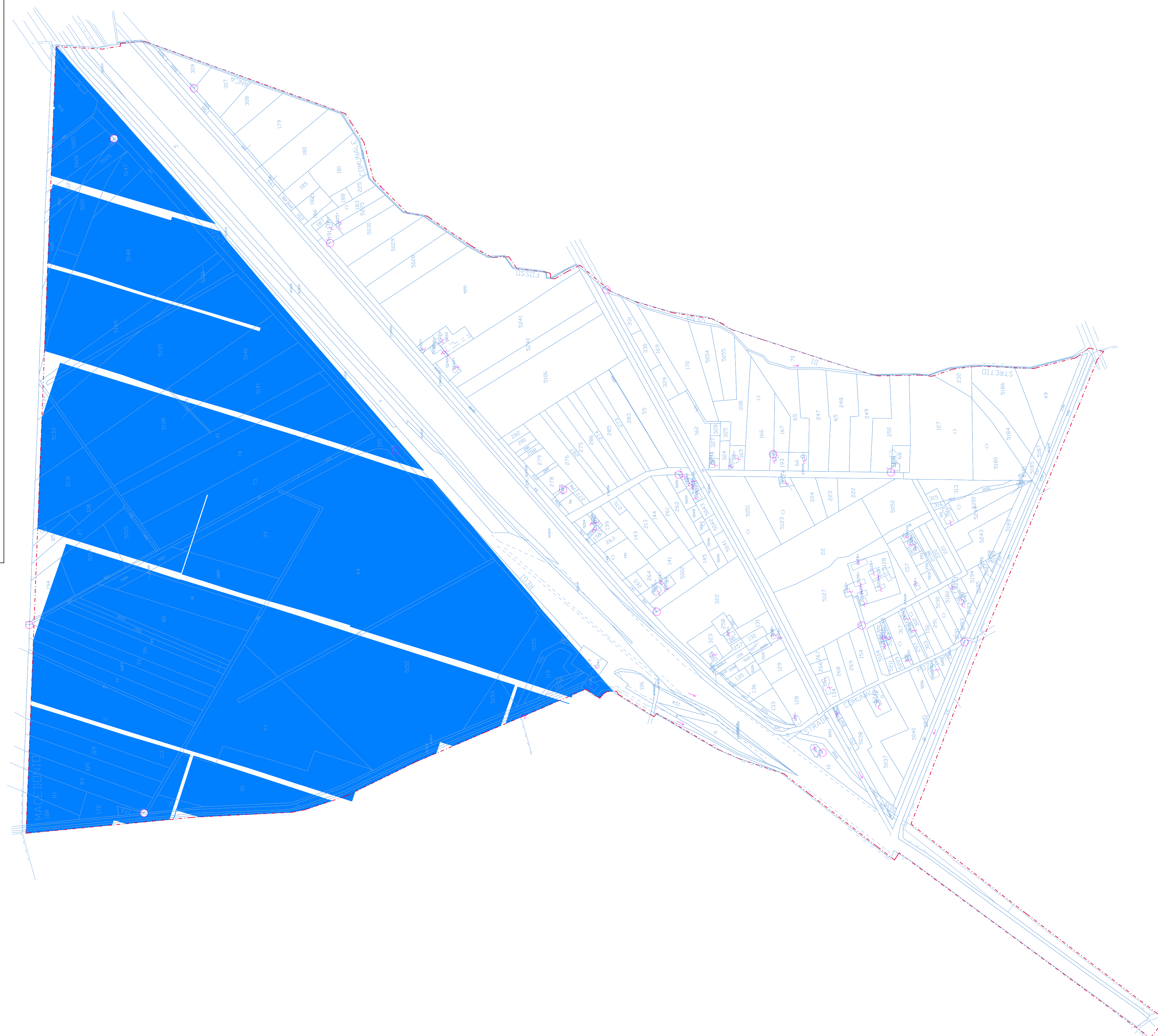
ELABORATI: Cartografia su base Catastale/Aerofotogrammetrica degli Usi Civici insistenti sul territorio del Comune di Castel Volturno. Quotizzazione 1881; Assegnazioni 1933 e sanatorie successive. FOGLIO 44 scala 1:5000.

Castel Volturno (CE), It :

SUPPORTO
(Architetto Valerio Mitevo)

PROGETTISTA
(Architetto Claudio Fiorillo - Geom. Carmine Novello)

TAVOLA : 44



LEGENDA

- QUOTE 1881 I° CATEGORIA
- QUOTE 1881 II° CATEGORIA
- QUOTE 1881 III° CATEGORIA
- QUOTE 1933 A
- QUOTE 1933 B
- DEMANIO COLLETTIVO
- QUOTE 1927 CATEGORIA A
- QUOTE 1927 CATEGORIA B
- PARCHI DICHIARATI ILLEGITTIMI
- TERRE OCCUPATE DAL 1810 AL 1881
- PARCHI DICHIARATI LEGITTIMI ECCEDENZA
- USURPAZIONI COMMESSE AI DEMANI ACCANTONATI DAL 1881 AD OGGI
- QUOTE DEL DEMANIO BARTOLOTTA DIVISE NEL 1831 VENDUTE DURANTE IL PERIODO DEL DIVIETO



COMUNE DI CASTEL VOLTURNO
- CASERTA -

OGGETTO: Ricostruzione grafica degli Usi Civici insistenti sul territorio del Comune di Castel Volturno. Quotizzazione 1881; Assegnazioni 1933 e sanatorie successive;

COMMITTENTE: Comune di Castel Volturno (CE);

ELABORATI: Cartografia su base Catastale/Aerofotogrammetrica degli Usi Civici insistenti sul territorio del Comune di Castel Volturno. Quotizzazione 1881; Assegnazioni 1933 e sanatorie successive. FOGLIO 45 scala 1:5000

Castel Volturno (CE), it :

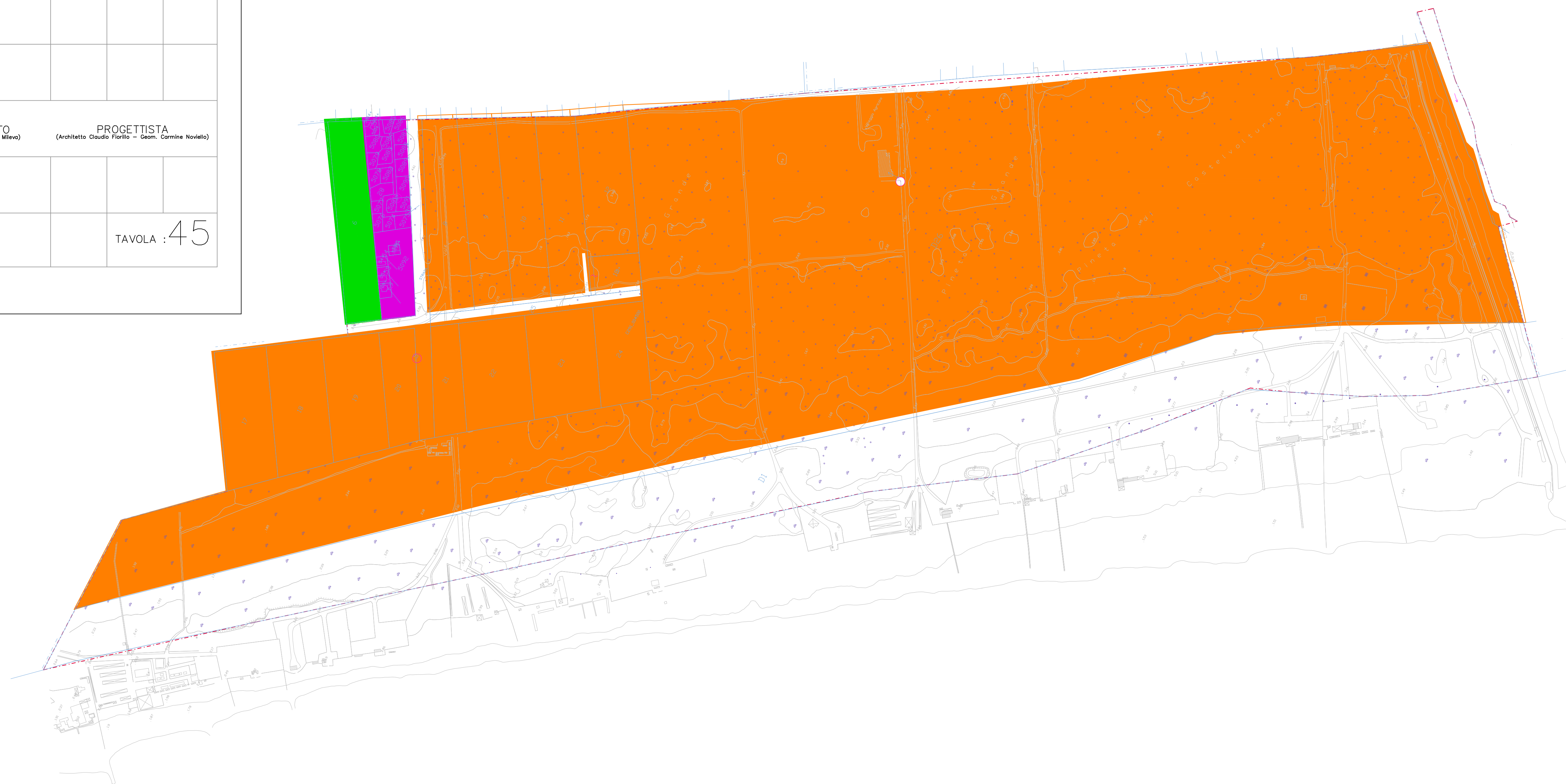
SUPPORTO
(Architetto Valerio Mieleo)

PROGETTISTA
(Architetto Claudio Fiorillo - Geom. Carmine Novello)

TAVOLA : 45

LEGENDA

- QUOTE 1881 I° CATEGORIA
- QUOTE 1881 II° CATEGORIA
- QUOTE 1881 III° CATEGORIA
- QUOTE 1933 A
- QUOTE 1933 B
- DEMANIO COLLETTIVO
- QUOTE 1927 CATEGORIA A
- QUOTE 1927 CATEGORIA B
- PARCHI DICHIARATI ILLEGITTIMI
- TERRE OCCUPATE DAL 1810 AL 1881
- PARCHI DICHIARATI LEGITTIMI ECCEDEXENZA
- USURPAZIONI COMMESSE AI DEMANI ACCANTONATI DAL 1881 AD OGGI
- QUOTE DEL DEMANIO BARTOLOTTA DIVISE NEL 1831 VENDUTE DURANTE IL PERIODO DEL DIVIETO





COMUNE DI CASTEL VOLTURNO
- CASERTA -

OGGETTO: Ricostruzione grafica degli Usi Civici insistenti sul territorio del Comune di Castel Volturno. Quotizzazione 1881; Assegnazioni 1933 e sanatorie successive;

COMMITTENTE: Comune di Castel Volturno (CE);

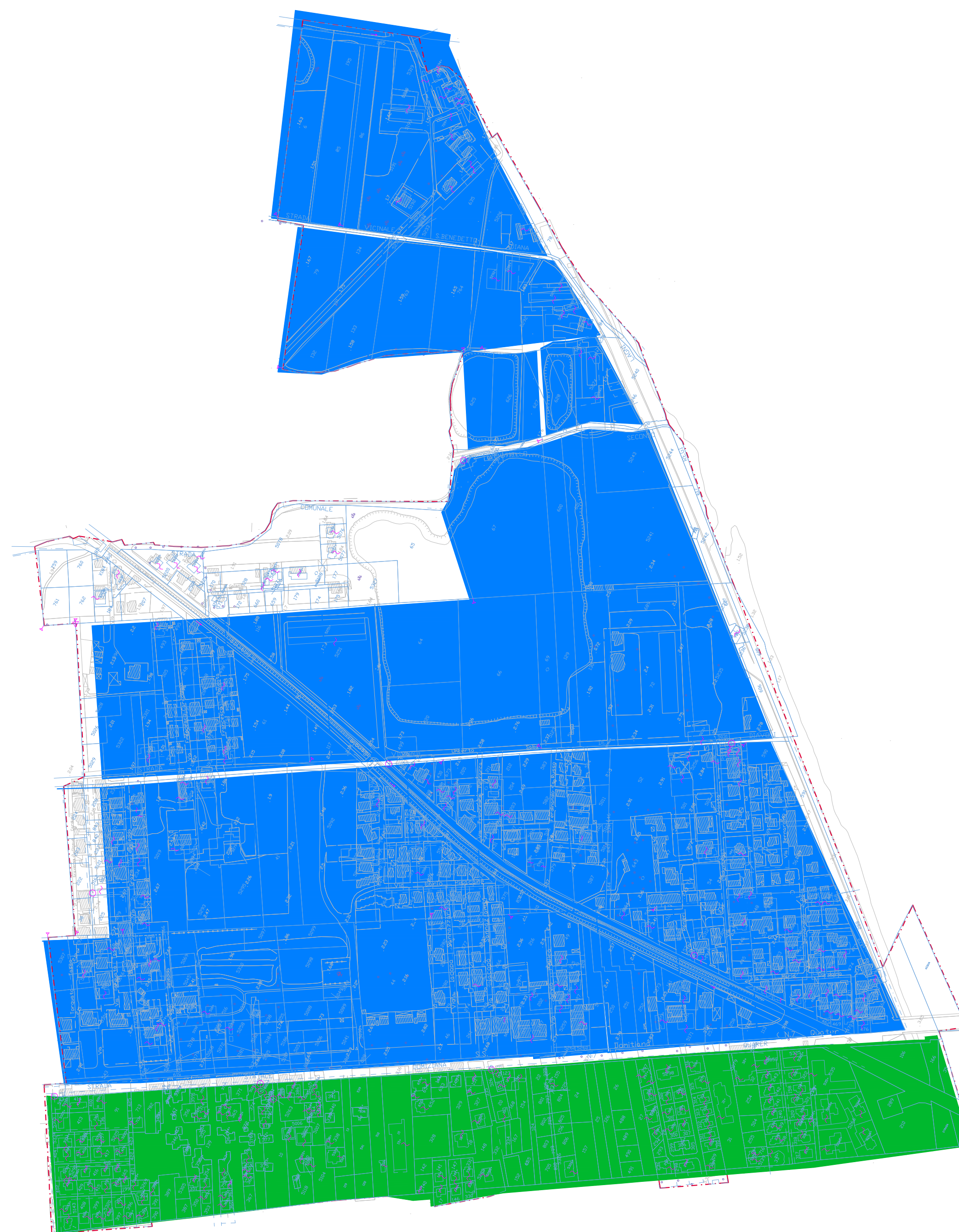
ELABORATI: Cartografia su base Catastale/Aerofotogrammetrica degli Usi Civici insistenti sul territorio del Comune di Castel Volturno. Quotizzazione 1881; Assegnazioni 1933 e sanatorie successive. FOGLIO 46 scala 1:5000

Castel Volturno (CE), IT :

SUPPORTO
(Architetto Valeria Mileva)

PROGETTISTA
(Architetto Claudio Fiorillo - Geom. Carmine Novello)

TAVOLA : 46



LEGENDA

- QUOTE 1881 I° CATEGORIA
- QUOTE 1881 II° CATEGORIA
- QUOTE 1881 III° CATEGORIA
- QUOTE 1933 A
- QUOTE 1933 B
- DEMANIO COLLETTIVO
- QUOTE 1927 CATEGORIA A
- QUOTE 1927 CATEGORIA B
- PARCHI DICHIARATI ILLEGITTIMI
- TERRE OCCUPATE DAL 1810 AL 1881
- PARCHI DICHIARATI LEGITTIMI ECCEDEXZA
- USURPAZIONI COMMESSE AI DEMANI ACCANTONATI DAL 1881 AD OGGI
- QUOTE DEL DEMANIO BARTOLOTTA DIVISE NEL 1831 VENDUTE DURANTE IL PERIODO DEL DIVIETO



COMUNE DI CASTEL VOLTURNO
- CASERTA -

OGGETTO: Ricostruzione grafica degli Usi Civici insistenti sul territorio del Comune di Castel Volturno. Quotizzazione 1881; Assegnazioni 1933 e sanatorie successive;

COMMITTENTE: Comune di Castel Volturno (CE);

ELABORATI: Cartografia su base Catastale/Aerofotogrammetrica degli Usi Civici insistenti sul territorio del Comune di Castel Volturno. Quotizzazione 1881; Assegnazioni 1933 e sanatorie successive. FOGLIO 47 scala 1:5000

Castel Volturno (CE), IT :

SUPPORTO
(Architetto Valerio Miele)

PROGETTISTA
(Architetto Claudio Fiorillo - Geom. Carmine Novello)

TAVOLA : 47



LEGENDA

- QUOTE 1881 I° CATEGORIA
- QUOTE 1881 II° CATEGORIA
- QUOTE 1881 III° CATEGORIA
- QUOTE 1933 A
- QUOTE 1933 B
- DEMANIO COLLETTIVO
- QUOTE 1927 CATEGORIA A
- QUOTE 1927 CATEGORIA B
- PARCHI DICHIARATI ILLEGITTIMI
- TERRE OCCUPATE DAL 1810 AL 1881
- PARCHI DICHIARATI LEGITTIMI ECCEDENZA
- USURPAZIONI COMMESSE AI DEMANI
- ACCANTONATI DAL 1881 AD OGGI
- QUOTE DEL DEMANIO BARTOLOTTA DIVISE NEL 1831
- VENDUTE DURANTE IL PERIODO DEL DIVIETO



COMUNE DI CASTEL VOLTURNO
- CASERTA -

OGGETTO: Ricostruzione grafica degli Usi Civici insistenti sul territorio del Comune di Castel Volturno. Quotizzazione 1881; Assegnazioni 1933 e sanatorie successive;

COMMITTENTE: Comune di Castel Volturno (CE);

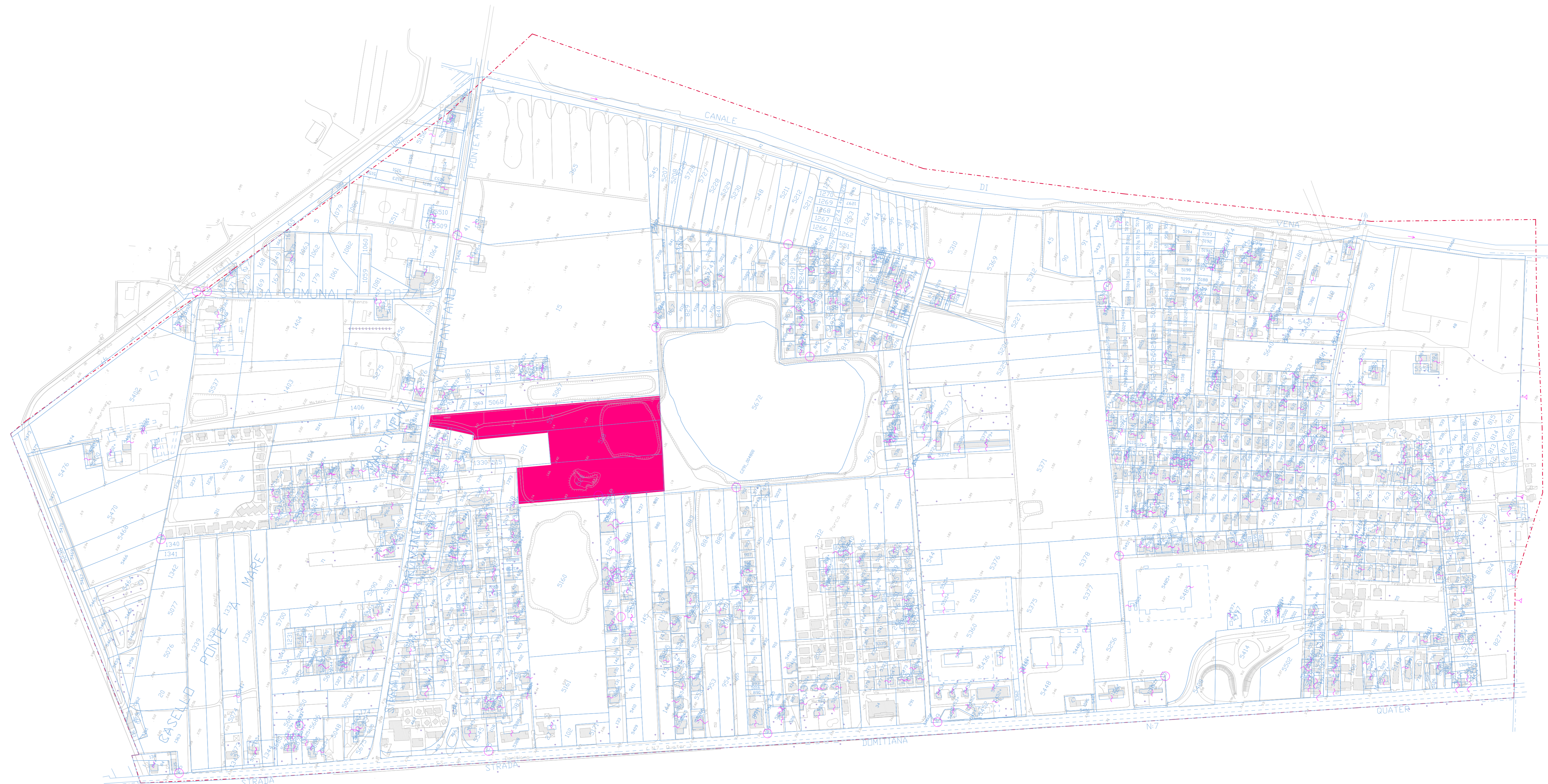
ELABORATI: Cartografia su base Catastale/Aerofotogrammetrica degli Usi Civici insistenti sul territorio del Comune di Castel Volturno. Quotizzazione 1881; Assegnazioni 1933 e sanatorie successive. FOGLIO 48 scala 1:5000

Castel Volturno (CE), il :

SUPPORTO
(Architetto Valerio Milevo)

PROGETTISTA
(Architetto Claudio Fiorillo - Geom. Carmine Novello)

TAVOLA : 48



LEGENDA

- QUOTE 1881 I° CATEGORIA
- QUOTE 1881 II° CATEGORIA
- QUOTE 1881 III° CATEGORIA
- QUOTE 1933 A
- QUOTE 1933 B
- DEMANIO COLLETTIVO
- QUOTE 1927 CATEGORIA A
- QUOTE 1927 CATEGORIA B
- PARCHI DICHIARATI ILLEGITTIMI
- TERRE OCCUPATE DAL 1810 AL 1881
- PARCHI DICHIARATI LEGITTIMI ECCEDEXENZA
- USURPAZIONI COMMESSE AI DEMANI
- ACCANTONATI DAL 1881 AD OGGI
- QUOTE DEL DEMANIO BARTOLOTTA DIVISE NEL 1831
- VENDUTE DURANTE IL PERIODO DEL DIVIETO



COMUNE DI CASTEL VOLTURNO
- CASERTA -

OGGETTO: Ricostruzione grafica degli Usi Civici insistenti sul territorio del Comune di Castel Volturno. Quotizzazione 1881; Assegnazioni 1933 e sanatorie successive;

COMMITTENTE: Comune di Castel Volturno (CE);

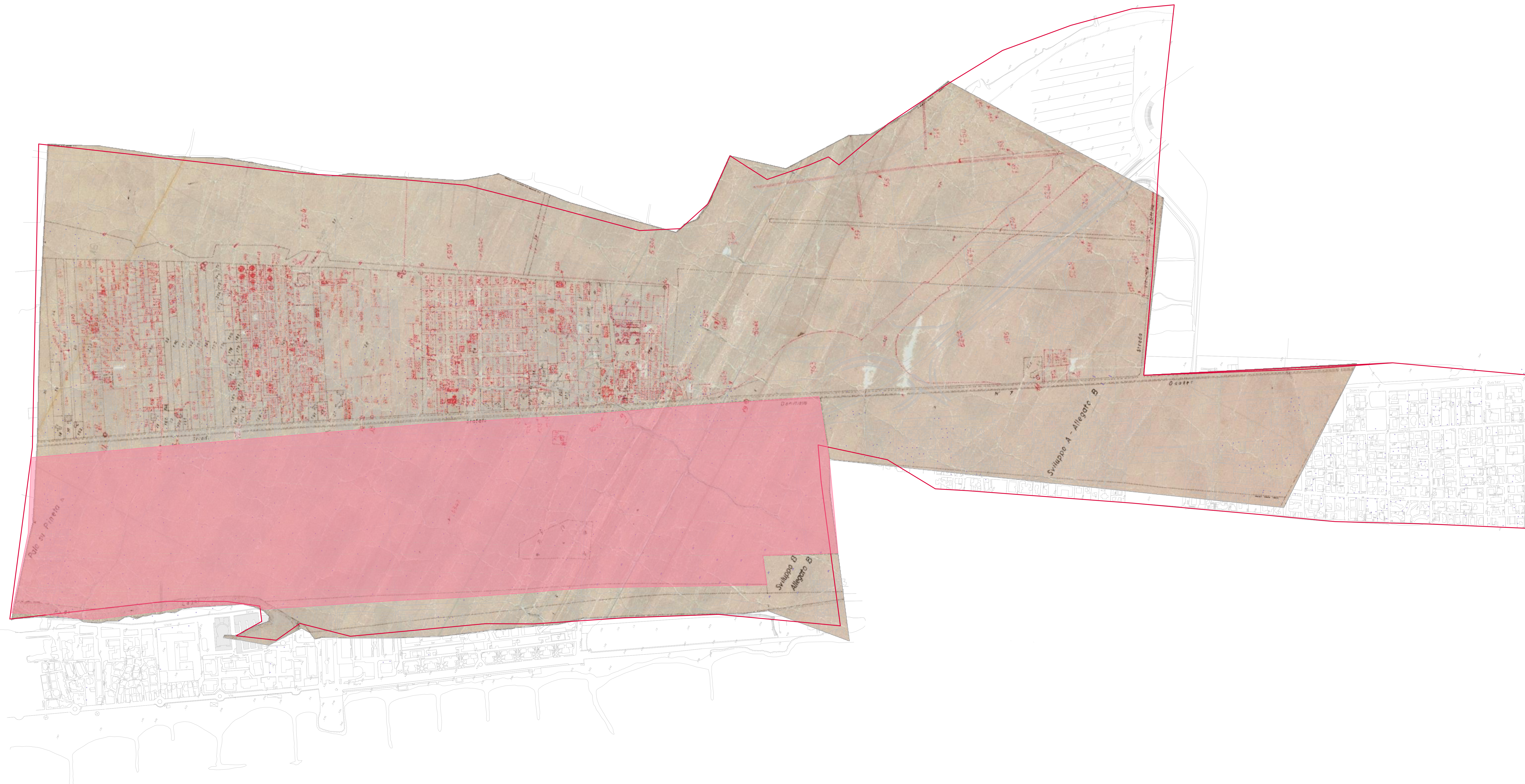
ELABORATI: Cartografia su base Catastale/Aerofotogrammetrica degli Usi Civici insistenti sul territorio del Comune di Castel Volturno. Quotizzazione 1881; Assegnazioni 1933 e sanatorie successive. FOGLIO 49 scala 1:5000

Castel Volturno (CE), II :
SUPPORTO (Architetto Valerio Miele) PROGETTISTA (Architetto Guido Florio - Geom. Carmine Novello)

TAOLA : 49

LEGENDA

- QUOTE 1881 I° CATEGORIA
- QUOTE 1881 II° CATEGORIA
- QUOTE 1881 III° CATEGORIA
- QUOTE 1933 A
- QUOTE 1933 B
- DEMANIO COLLETTIVO
- QUOTE 1927 CATEGORIA A
- QUOTE 1927 CATEGORIA B
- PARCHI DICHIARATI ILLEGITTIMI
- TERRE OCCUPATE DAL 1810 AL 1881
- PARCHI DICHIARATI LEGITTIMI ECCEDEXENZA
- USURPAZIONI COMMESSE AI DEMANI ACCANTONATI DAL 1881 AD OGGI
- QUOTE DEL DEMANIO BARTOLOTTA DIVISE NEL 1831 VENDUTE DURANTE IL PERIODO DEL DIVIETO





COMUNE DI CASTEL VOLTURNO
- CASERTA -

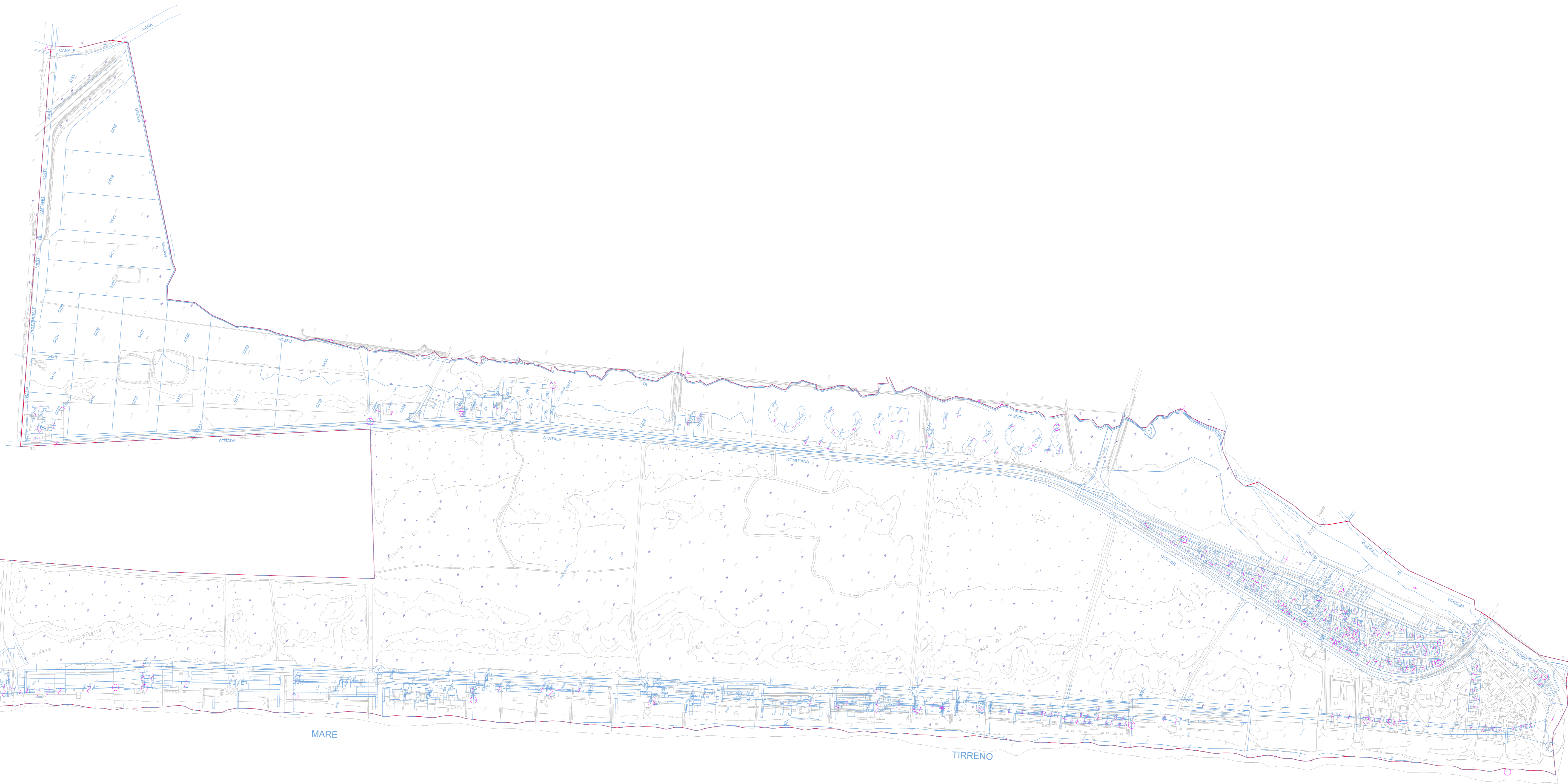
OGGETTO: Ricostruzione grafica degli Usi Civici insistenti sul territorio del Comune di Castel Volturno. Quotizzazione 1881; Assegnazioni 1933 e sanatorie successive;

COMMITTENTE: Comune di Castel Volturno (CE);

ELABORATI: Cartografia su base Catastale/Aerofotogrammetrica degli Usi Civici insistenti sul territorio del Comune di Castel Volturno. Quotizzazione 1881; Assegnazioni 1933 e sanatorie successive. FOGLIO 50 scala 1:5000

Castel Volturno (CE), IT :
SUPPORTO (Architetto Valerio Mileva) PROGETTISTA (Architetto Claudio Florio - Geom. Carmine Novello)

TAVOLA : 50



LEGENDA

- QUOTE 1881 I° CATEGORIA
- QUOTE 1881 II° CATEGORIA
- QUOTE 1881 III° CATEGORIA
- QUOTE 1933 A
- QUOTE 1933 B
- DEMANIO COLLETTIVO
- QUOTE 1927 CATEGORIA A
- QUOTE 1927 CATEGORIA B
- PARCHI DICHIARATI ILLEGITTIMI
- TERRE OCCUPATE DAL 1810 AL 1881
- PARCHI DICHIARATI LEGITTIMI ECCEDEXENZA
- USURPAZIONI COMMESSE AI DEMANI ACCANTONATI DAL 1881 AD OGGI
- QUOTE DEL DEMANIO BARTOLOTTA DIVISE NEL 1831 VENDUTE DURANTE IL PERIODO DEL DIVIETO



COMUNE DI CASTEL VOLTURNO
- CASERTA -

OGGETTO: Ricostruzione grafica degli Usi Civici insistenti sul territorio del Comune di Castel Volturno. Quotizzazione 1881; Assegnazioni 1933 e sanatorie successive;

COMMITTENTE: Comune di Castel Volturno (CE);

ELABORATI: Cartografia su base Catastale/Aerofotogrammetrica degli Usi Civici insistenti sul territorio del Comune di Castel Volturno. Quotizzazione 1881; Assegnazioni 1933 e sanatorie successive. FOGLIO 51 scala 1:5000

Castel Volturno (CE), lì :

SUPPORTO
(Architetto Valeria Mileva)

PROGETTISTA
(Architetto Claudio Fiorillo - Geom. Carmine Noviello)

TAVOLA : 51



LEGENDA

- QUOTE 1881 I° CATEGORIA
- QUOTE 1881 II° CATEGORIA
- QUOTE 1881 III° CATEGORIA
- QUOTE 1933 A
- QUOTE 1933 B
- DEMANIO COLLETTIVO
- QUOTE 1927 CATEGORIA A
- QUOTE 1927 CATEGORIA B
- PARCHI DICHIARATI ILLEGITTIMI
- TERRE OCCUPATE DAL 1810 AL 1881
- PARCHI DICHIARATI LEGITTIMI ECCEDEXENZA
- USURPAZIONI COMMESSE AI DEMANI ACCANTONATI DAL 1881 AD OGGI
- QUOTE DEL DEMANIO BARTOLOTTA DIVISE NEL 1831 VENDUTE DURANTE IL PERIODO DEL DIVIETO



COMUNE DI CASTEL VOLTURNO
- CASERTA -

OGGETTO: Ricostruzione grafica degli Usi Civici insistenti sul territorio del Comune di Castel Volturno. Quotizzazione 1881; Assegnazioni 1933 e sanatorie successive;

COMMITTENTE: Comune di Castel Volturno (CE);

ELABORATI: Cartografia su base Catastale/Aerofotogrammetrica degli Usi Civici insistenti sul territorio del Comune di Castel Volturno. Quotizzazione 1881; Assegnazioni 1933 e sanatorie successive. FOGLIO 52 scala 1:5000

Castel Volturno (CE), lì :

SUPPORTO
(Architetto Valeria Mileva)

PROGETTISTA
(Architetto Claudio Fiorillo - Geom. Carmine Noviello)

TAVOLA : 52

LEGENDA

- QUOTE 1881 I° CATEGORIA
- QUOTE 1881 II° CATEGORIA
- QUOTE 1881 III° CATEGORIA
- QUOTE 1933 A
- QUOTE 1933 B
- DEMANIO COLLETTIVO
- QUOTE 1927 CATEGORIA A
- QUOTE 1927 CATEGORIA B
- PARCHI DICHIARATI ILLEGITTIMI
- TERRE OCCUPATE DAL 1810 AL 1881
- PARCHI DICHIARATI LEGITTIMI ECCEDEENZA
- USURPAZIONI COMMESSE AI DEMANI ACCANTONATI DAL 1881 AD OGGI
- QUOTE DEL DEMANIO BARTOLOTTA DIVISE NEL 1831 VENDUTE DURANTE IL PERIODO DEL DIVIETO

