



Al Comune di Castel Volturno(CE)

Al RUP per il PUC di Castel Volturno(CE)  
Ing. Chiara Follera

Oggetto: Redazione del Piano Urbanistico comunale (Puc), del Regolamento Urbanistico Edilizio Comunale (Ruec) e della Valutazione Ambientale Strategica (Vas) del Comune di Castel Volturno – Convenzione del 09/12/2015 – Trasmissione elaborato tabellare di sintesi in recepimento del Parere motivato favorevole espresso dall' AdB Distrettuale dell'Appennino Meridionale (prot. n. 12459 del 27/04/2023).

Con riferimento all'oggetto, si trasmette il seguente elaborato:

- "Tabella inerente alla sovrapposizione tra la Zonizzazione del Puc di Castel Volturno e la Pianificazione sovraordinata di Bacino.pdf".

Si comunica che gli elaborati grafici e normativi emendati a seguito della valutazione e recepimento delle osservazioni al Piano urbanistico comunale, di cui alla Delibera di Giunta Comunale n. 97 del 15 novembre 2021, risultano disponibili e consultabili sul sito [www.puccastelvolturno.it](http://www.puccastelvolturno.it), nella sezione dedicata al "Piano urbanistico comunale", al seguente link:

<https://www.puccastelvolturno.it/index.php/puc-elaborati>

Si precisa che sul sito [www.puccastelvolturno.it](http://www.puccastelvolturno.it), nella sezione dedicata al "Piano urbanistico comunale" sono disponibili e consultabili anche gli elaborati grafici e normativi del Piano urbanistico comunale, adottati con Delibera di Giunta n. 49 del 17 giugno 2021.

Si resta a disposizione per ogni ulteriore chiarimento si rendesse necessario

Pozzuoli, 07 dicembre 2023

Distinti saluti

Prof. Ing. Roberto Gerundo

**E**  
COMUNE DI CASTEL VOLTURNO  
Comune di Castel Volturno  
Protocollo N.0101747/2023 del 11/12/2023

COMUNE DI CASTEL VOLTURNO  
Provincia di Caserta



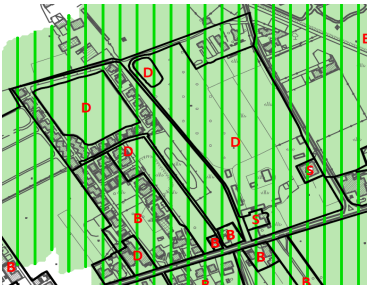
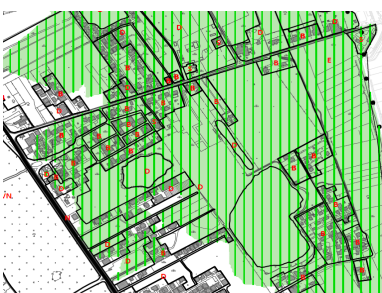

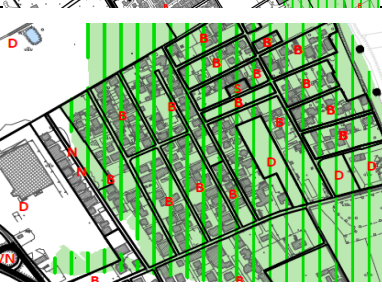
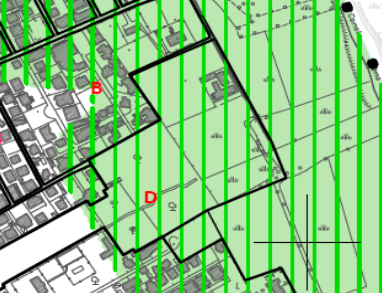
# **PIANO URBANISTICO COMUNALE**

(Lr 16/2004 - Lr 14/1982 - Dgr 214/2011- Reg 5/2011- Dgr 659/2007)

## **TABELLA DI SINTESI**


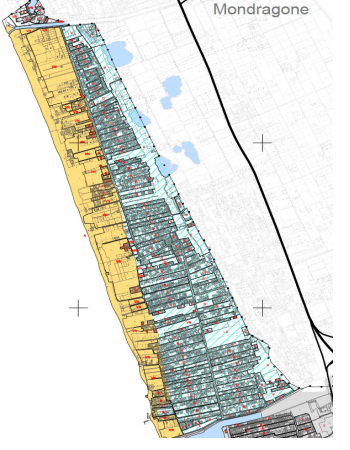
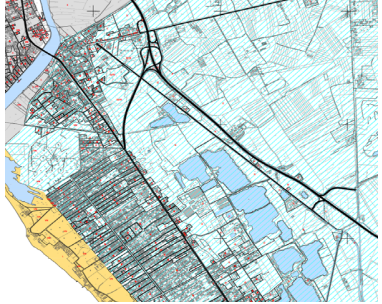
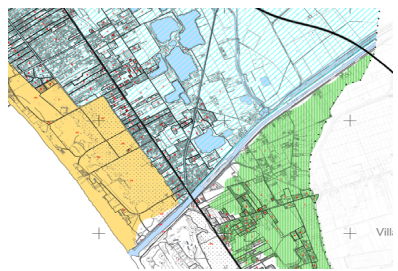
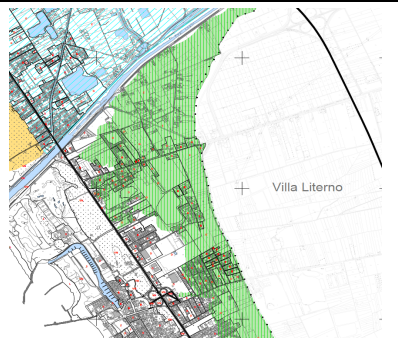
### **SOVRAPPOSIZIONE ZONIZZAZIONE PUC E PIANIFICAZIONE SOVRAORDINATA DI BACINO**

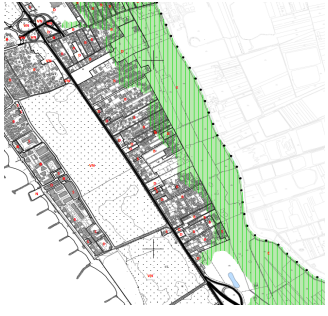
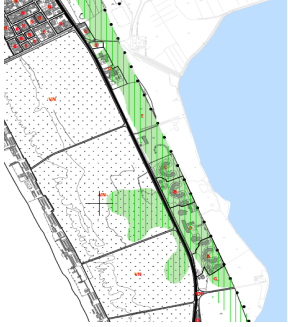
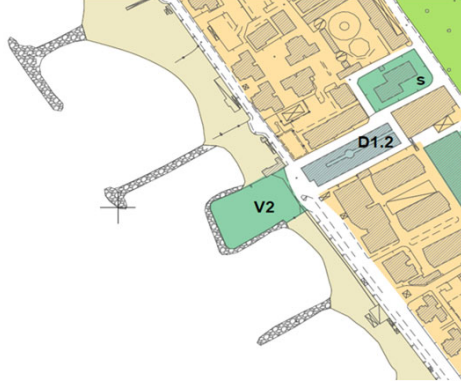
TABELLA INERENTE ALLA SOVRAPPOSIZIONE TRA ZONIZZAZIONE DEL PUC DI CASTEL VOLTURNO E PIANIFICAZIONE SOVRAORDINATA DI BACINO

N/signa zona omogenea	Stralcio areale della zona omogenea (dalla carta di sovrapposizione <sup>1</sup> )	Destinazione specifica all'interno della zona omogenea del PUC	Zonazione ed individuazione degli squilibri del PSDA-bas	Perimetrazione Pericolosità PSAI (da alluvioni, da erosione costiera, da inondazione ecc.)	Perimetrazione Rischio PSAI (da alluvioni, da erosione costiera, da inondazione ecc.)	Tipologia opere/interventi previsti nella zona omogenea	Valutazione di ammissibilità dell'intervento e di compatibilità	Possibili misure/azioni da intraprendere ai fini della compatibilità	
								Misure (prescrizioni o vincoli)	Azioni da attivare per la compatibilità dell'intervento
Zona D - produttiva di progetto		D2.2 - turistico - direzionale - commerciale di progetto		P1 Pericolosità idraulica bassa - <i>falda sub-affiorante conche endoreiche</i> (Piano Stralcio per l'Assetto Idrogeologico [PSAI], Ex AdB Campania Centrale)	R1 Rischio idraulico moderato (Piano Stralcio per l'Assetto Idrogeologico [PSAI], Ex AdB Campania Centrale)	Tale Zto comprende i lotti liberi per lo più localizzati lungo l'asse stradale della Domitiana, aree che per continuità vengono destinate ad attività produttive di tipo commerciale, turistico e direzionale. In tali aree è consentita: - la realizzazione di nuovi manufatti , - interventi di manutenzione ordinaria e straordinaria, - ristrutturazione edilizia, demolizione e ricostruzione a parità di volume degli edifici, - realizzazione di volumi aggiuntivi completamente interrati, in corrispondenza delle superfici coperte dei singoli edifici, e compatibilmente ai vincoli idrogeologici ricadenti sull'area, che non fuoriescono su nessuno dei lati dal piano di campagna[...]. (art. 50 delle NTA del Puc)	Intervento ammissibile ai sensi dell'articolo 50 delle NTA, nei termini previsti dal predetto articolo purchè in linea con gli indirizzi e le prescrizioni contenute nelle Norme di Attuazione della <i>Piano Stralcio per l'Assetto Idrogeologico</i> [PSAI]. (art. 15 delle Norme di Attuazione del PSAI)	Realizzazione di opere per la mitigazione del rischio Studio di compatibilità nei riguardi del Rischio Idraulico ai sensi dell'art. 33 delle Norme di Attuazione del PSAI Interventi edilizi alle condizioni di cui all'Allegato A delle Norme di Attuazione del PSAI	
Zona D - produttiva di progetto		D2.2 - turistico - direzionale - commerciale di progetto		P1 Pericolosità idraulica bassa - <i>falda sub-affiorante conche endoreiche</i> (Piano Stralcio per l'Assetto Idrogeologico [PSAI], Ex AdB Campania Centrale)	R1 Rischio idraulico moderato (Piano Stralcio per l'Assetto Idrogeologico [PSAI], Ex AdB Campania Centrale)	Tale Zto comprende i lotti liberi per lo più localizzati lungo l'asse stradale della Domitiana, aree che per continuità vengono destinate ad attività produttive di tipo commerciale, turistico e direzionale. In tali aree è consentita: - la realizzazione di nuovi manufatti , - interventi di manutenzione ordinaria e straordinaria, - ristrutturazione edilizia, demolizione e ricostruzione a parità di volume degli edifici, - realizzazione di volumi aggiuntivi completamente interrati, in corrispondenza delle superfici coperte dei singoli edifici, e compatibilmente ai vincoli idrogeologici ricadenti sull'area, che non fuoriescono su nessuno dei lati dal piano di campagna[...]. (art. 50 delle NTA del Puc)	Intervento ammissibile ai sensi dell'articolo 50 delle NTA, nei termini previsti dal predetto articolo purchè in linea con gli indirizzi e le prescrizioni contenute nelle Norme di Attuazione della <i>Piano Stralcio per l'Assetto Idrogeologico</i> [PSAI]. (art. 15 delle Norme di Attuazione del PSAI)	Realizzazione di opere per la mitigazione del rischio Studio di compatibilità nei riguardi del Rischio Idraulico ai sensi dell'art. 33 delle Norme di Attuazione del PSAI Interventi edilizi alle condizioni di cui all'Allegato A delle Norme di Attuazione del PSAI	
Zona D - produttiva di progetto		D2.3 - retroportuale di supporto logistico di progetto		P1 Pericolosità idraulica bassa - <i>falda sub-affiorante conche endoreiche</i> (Piano Stralcio per l'Assetto Idrogeologico [PSAI], Ex AdB Campania Centrale)	R1 Rischio idraulico moderato (Piano Stralcio per l'Assetto Idrogeologico [PSAI], Ex AdB Campania Centrale)	Tale Zto comprende aree produttive di tipo industriale, artigianale, commerciale, direzionale e logistico di progetto. In tali aree è consentita: - la realizzazione di nuovi manufatti , - interventi di manutenzione ordinaria e straordinaria, - ristrutturazione edilizia, demolizione e ricostruzione a parità di volume degli edifici, - volumi completamente interrati, in corrispondenza delle superfici coperte dei singoli edifici, che non fuoriescono su nessuno dei lati dal piano di campagna, - realizzazione di volumetrie accessorie in elevazione, purchè non oltre il limite del 30% della Slp produttiva esistente. (art. 51 delle NTA del Puc)	Intervento ammissibile ai sensi dell'articolo 50 delle NTA, nei termini previsti dal predetto articolo purchè in linea con gli indirizzi e le prescrizioni contenute nelle Norme di Attuazione della <i>Piano Stralcio per l'Assetto Idrogeologico</i> [PSAI]. (art. 15 delle Norme di Attuazione del PSAI)	Realizzazione di opere per la mitigazione del rischio Studio di compatibilità nei riguardi del Rischio Idraulico ai sensi dell'art. 33 delle Norme di Attuazione del PSAI Interventi edilizi alle condizioni di cui all'Allegato A delle Norme di Attuazione del PSAI	
Zona D - produttiva di progetto		D4 - turistico ricettiva di progetto		P1 Pericolosità idraulica bassa - <i>falda sub-affiorante conche endoreiche</i> (Piano Stralcio per l'Assetto Idrogeologico [PSAI], Ex AdB Campania Centrale)	R1 Rischio idraulico moderato (Piano Stralcio per l'Assetto Idrogeologico [PSAI], Ex AdB Campania Centrale)	In tali Zto sono ammesse esclusivamente destinazioni d'uso turistico-ricettive (art.53 delle NTA del Puc)	Intervento ammissibile ai sensi dell'articolo 53 delle NTA, nei termini previsti dal predetto articolo purchè in linea con gli indirizzi e le prescrizioni contenute nelle Norme di Attuazione della <i>Piano Stralcio per l'Assetto Idrogeologico</i> [PSAI]. (art. 15 delle Norme di Attuazione del PSAI)	Realizzazione di opere per la mitigazione del rischio Studio di compatibilità nei riguardi del Rischio Idraulico ai sensi dell'art. 33 delle Norme di Attuazione del PSAI Interventi edilizi alle condizioni di cui all'Allegato A delle Norme di Attuazione del PSAI	
Zona D - produttiva di progetto		D2.1 - industriale - artigianale di progetto		P1 Pericolosità idraulica bassa - <i>falda sub-affiorante conche endoreiche</i> (Piano Stralcio per l'Assetto Idrogeologico [PSAI], Ex AdB Campania Centrale)	R1 Rischio idraulico moderato (Piano Stralcio per l'Assetto Idrogeologico [PSAI], Ex AdB Campania Centrale)	Tale Zto comprende aree produttive di tipo imanfatturiero e artigianale di progetto. In tali aree è consentita: - la realizzazione di nuovi manufatti , - interventi di manutenzione ordinaria e straordinaria, - ristrutturazione edilizia, demolizione e ricostruzione a parità di volume degli edifici, - volumi completamente interrati, in corrispondenza delle superfici coperte dei singoli edifici, che non fuoriescono su nessuno dei lati dal piano di campagna, (art. 49 delle NTA del Puc)	Intervento ammissibile ai sensi dell'articolo 49 delle NTA, nei termini previsti dal predetto articolo purchè in linea con gli indirizzi e le prescrizioni contenute nelle Norme di Attuazione della <i>Piano Stralcio per l'Assetto Idrogeologico</i> [PSAI]. (art. 15 delle Norme di Attuazione del PSAI)	Realizzazione di opere per la mitigazione del rischio Studio di compatibilità nei riguardi del Rischio Idraulico ai sensi dell'art. 33 delle Norme di Attuazione del PSAI Interventi edilizi alle condizioni di cui all'Allegato A delle Norme di Attuazione del PSAI	

Zona C - espansione urbana integrata per edilizia residenziale sociale		Zona C - espansione urbana integrata per edilizia residenziale sociale		P1 Pericolosità idraulica bassa - <i>falda sub-affiorante conche endoreiche</i> (Piano Stralcio per l'Assetto Idrogeologico [PSAI], Ex AdB Campania Centrale)	R1 Rischio idraulico moderato (Piano Stralcio per l'Assetto Idrogeologico [PSAI], Ex AdB Campania Centrale)	Realizzazione di Edilizia residenziale sociale, integrata con servizi a verde e funzioni commerciali e direzionali. (art. 45 delle NTA del Puc)	Intervento ammissibile ai sensi dell'articolo 45 delle NTA, nei termini previsti dal predetto articolo purchè in linea con gli indirizzi e le prescrizioni contenute nelle Norme di Attuazione della <i>Piano Stralcio per l'Assetto Idrogeologico</i> [PSAI]. (art. 15 delle Norme di Attuazione del PSAI)	Realizzazione di opere per la mitigazione del rischio Studio di compatibilità nei riguardi del Rischio Idraulico ai sensi dell'art. 33 delle Norme di Attuazione del PSAI Interventi edilizi alle condizioni di cui all'Allegato A delle Norme di Attuazione del PSAI	
Zona D - produttiva di progetto		D2.2 - turistico - direzionale - commerciale di progetto		P1 Pericolosità idraulica bassa - <i>falda sub-affiorante conche endoreiche</i> (Piano Stralcio per l'Assetto Idrogeologico [PSAI], Ex AdB Campania Centrale)	R1 Rischio idraulico moderato (Piano Stralcio per l'Assetto Idrogeologico [PSAI], Ex AdB Campania Centrale)	Tale Zto comprende i lotti liberi per lo più localizzati lungo l'asse stradale della Domitiana, aree che per continuità vengono destinate ad attività produttive di tipo commerciale, turistico e direzionale. In tali aree è consentita: - la realizzazione di nuovi manufatti, - interventi di manutenzione ordinaria e straordinaria, - ristrutturazione edilizia, demolizione e ricostruzione a parità di volume degli edifici, - realizzazione di volumi aggiuntivi completamente interrati, in corrispondenza delle superfici coperte dei singoli edifici, e compatibilmente ai vincoli idrogeologici ricadenti sull'area, che non fuoriescono su nessuno dei lati dal piano di campagna[...]. (art. 50 delle NTA del Puc)	Intervento ammissibile ai sensi dell'articolo 50 delle NTA, nei termini previsti dal predetto articolo purchè in linea con gli indirizzi e le prescrizioni contenute nelle Norme di Attuazione della <i>Piano Stralcio per l'Assetto Idrogeologico</i> [PSAI]. (art. 15 delle Norme di Attuazione del PSAI)	Realizzazione di opere per la mitigazione del rischio Studio di compatibilità nei riguardi del Rischio Idraulico ai sensi dell'art. 33 delle Norme di Attuazione del PSAI Interventi edilizi alle condizioni di cui all'Allegato A delle Norme di Attuazione del PSAI	
S - attrezzature di interesse generale e impianti tecnologici di progetto		14 - Parco goleno attrezzato	Fascia A (Variante al Piano Stralcio di Difesa dalle Alluvioni per il basso Volturno da Capua a mare [PSDA_bav], ex AdB Liri - Garigliano Volturno)			<i>Per il Parco goleno attrezzato è consentita esclusivamente la realizzazione dei manufatti strettamente necessari per la gestione, l'utilizzo e l'arredo delle aree stesse, compatibili con la sistemazione a verde. [...] è consentita inoltre la realizzazione di sentieri e guadi atti a consentire l'accesso e la visita alla zona, nonché interventi di recupero ambientale, di mitigazione di eventuali rischi idrogeologici e di messa in sicurezza.</i> (art.64, commi 16 e 17 delle NTA del Puc)	Intervento ammissibile ai sensi dell'articolo 64 delle NTA, nei termini previsti dal predetto articolo e compatibile con le disposizioni contenute nelle Norme di Attuazione della <i>Variante al Piano Stralcio di Difesa dalle Alluvioni per il basso Volturno da Capua a mare</i> [PSDA-bav]. (art. 6 delle Norme di Attuazione del PSDA-bav)		
S - standard urbanistici di progetto		V5 - verde attrezzato per il gioco e lo sport	Fascia A (Variante al Piano Stralcio di Difesa dalle Alluvioni per il basso Volturno da Capua a mare [PSDA_bav], ex AdB Liri - Garigliano Volturno)			<i>Nelle aree di progetto a verde attrezzato per il gioco e lo sport (V) indicate nel Piano Operativo è possibile indifferentemente realizzare aree a giardino o arredo urbano o, in alternativa, aree per il gioco e lo sport. [...] è consentita esclusivamente la realizzazione dei manufatti necessari per la gestione, l'utilizzo e l'arredo delle aree stesse, privi di componente volumetrica, compatibili con la sistemazione a verde. [...] è consentita esclusivamente la realizzazione dei manufatti necessari per la gestione e l'utilizzo degli impianti sportivi compatibili con la componente volumetrica strettamente necessaria al funzionamento dell'impianto. [...] è ammessa la installazione di strutture di supporto (chioschi, spogliatoi, locali di servizio, gazebo, palchi, tribune, ecc.) da realizzare in materiali ecocompatibili e con caratteristiche di smontabilità.</i> (art.63, commi da 8 a 14 delle NTA del Puc)	Intervento ammissibile ai sensi dell'articolo 63 delle NTA, nei termini previsti dal predetto articolo purchè in linea con gli indirizzi e le prescrizioni contenute nelle Norme di Attuazione della <i>Variante al Piano Stralcio di Difesa dalle Alluvioni per il basso Volturno da Capua a mare</i> [PSDA-bav]. (art. 13-16 delle Norme di Attuazione del PSDA-bav)		
Zona D - produttiva di progetto		D4 - turistico ricettiva di progetto	Fascia A (Variante al Piano Stralcio di Difesa dalle Alluvioni per il basso Volturno da Capua a mare [PSDA_bav], ex AdB Liri - Garigliano Volturno)			In tali Zto sono ammesse esclusivamente destinazioni d'uso turistico-ricettive (art.53 delle NTA del Puc)	<b>Intervento NON ammissibile</b> ai sensi dell'articolo 53 delle NTA, nei termini previsti dal predetto articolo in quanto non compatibili con i vincoli e disposizioni normative contenute nelle Norme di Attuazione della <i>Variante al Piano Stralcio di Difesa dalle Alluvioni per il basso Volturno da Capua a mare</i> [PSDA-bav]. (art. 13 delle Norme di Attuazione del PSDA-bav)	Stralcio dell'area e dell'intervento non ammissibile; tale area sarà ricondotta a verde privato	
Zona D - produttiva di progetto		D4 - turistico ricettiva di progetto	Fascia A (Variante al Piano Stralcio di Difesa dalle Alluvioni per il basso Volturno da Capua a mare [PSDA_bav], ex AdB Liri - Garigliano Volturno)			In tali Zto sono ammesse esclusivamente destinazioni d'uso turistico-ricettive (art.53 delle NTA del Puc)	<b>Intervento NON ammissibile</b> ai sensi dell'articolo 53 delle NTA, nei termini previsti dal predetto articolo in quanto non compatibili con i vincoli e disposizioni normative contenute nelle Norme di Attuazione della <i>Variante al Piano Stralcio di Difesa dalle Alluvioni per il basso Volturno da Capua a mare</i> [PSDA-bav]. (art. 13 delle Norme di Attuazione del PSDA-bav)	Stralcio dell'area e dell'intervento non ammissibile; tale area sarà ricondotta a verde privato	
Zona D - produttiva di progetto		D4 - turistico ricettiva di progetto	Fascia A (Variante al Piano Stralcio di Difesa dalle Alluvioni per il basso Volturno da Capua a mare [PSDA_bav], ex AdB Liri - Garigliano Volturno)			In tali Zto sono ammesse esclusivamente destinazioni d'uso turistico-ricettive (art.53 delle NTA del Puc)	<b>Intervento NON ammissibile</b> ai sensi dell'articolo 53 delle NTA, nei termini previsti dal predetto articolo in quanto non compatibili con i vincoli e disposizioni normative contenute nelle Norme di Attuazione della <i>Variante al Piano Stralcio di Difesa dalle Alluvioni per il basso Volturno da Capua a mare</i> [PSDA-bav]. (art. 13 delle Norme di Attuazione del PSDA-bav)	Stralcio dell'area e dell'intervento non ammissibile; tale area sarà ricondotta a verde privato	

Zona D - produttiva di progetto		D4 - turistico ricettiva di progetto	Fascia A (Variante al Piano Stralcio di Difesa dalle Alluvioni per il basso Volturno da Capua a mare [PSDA_bav], ex AdB Liri - Garigliano Volturno)			In tali Zto sono ammesse esclusivamente destinazioni d'uso turistico-ricettive (art.53 delle NTA del Puc)	Intervento NON ammissibile ai sensi dell'articolo 53 delle NTA, nei termini previsti dal predetto articolo in quanto non compatibili con i vincoli e disposizioni normative contenute nelle Norme di Attuazione della Variante al Piano Stralcio di Difesa dalle Alluvioni per il basso Volturno da Capua a mare [PSDA-bav]. (art. 13 delle Norme di Attuazione del PSDA-bav)	Stralcio dell'area e dell'intervento non ammissibile; tale area sarà ricondotta a verde privato	
Zona D - produttiva di progetto		D4 - turistico ricettiva di progetto	Fascia A (Variante al Piano Stralcio di Difesa dalle Alluvioni per il basso Volturno da Capua a mare [PSDA_bav], ex AdB Liri - Garigliano Volturno)			In tali Zto sono ammesse esclusivamente destinazioni d'uso turistico-ricettive (art.53 delle NTA del Puc)	Intervento NON ammissibile ai sensi dell'articolo 53 delle NTA, nei termini previsti dal predetto articolo in quanto non compatibili con i vincoli e disposizioni normative contenute nelle Norme di Attuazione della Variante al Piano Stralcio di Difesa dalle Alluvioni per il basso Volturno da Capua a mare [PSDA-bav]. (art. 13 delle Norme di Attuazione del PSDA-bav)	Stralcio dell'area e dell'intervento non ammissibile; tale area sarà ricondotta a verde privato	
S-attrezzature di interesse generale e impianti tecnologici di progetto		15 - isola ecologica	Fascia A (Variante al Piano Stralcio di Difesa dalle Alluvioni per il basso Volturno da Capua a mare [PSDA_bav], ex AdB Liri - Garigliano Volturno)			Per l'isola ecologica, di cui al comma 3 n.15, oltre a quanto previsto dal Dm 8 aprile 2008 e dalla normativa regionale di settore, sono consentite volumetrie di servizio strettamente necessarie alla conduzione dell'attività svolta, [...] tali volumetrie di servizio potranno essere realizzate esclusivamente con prefabbricati leggeri, interamente rimovibili, che non comportino strutture di fondazione o di sostegno permanenti. (art. 64, comma 19 delle NTA del Puc)	Intervento ammissibile ai sensi dell'articolo 64 delle NTA, nei termini previsti dal predetto articolo purché in linea con gli indirizzi e le prescrizioni contenute nelle Norme di Attuazione della Variante al Piano Stralcio di Difesa dalle Alluvioni per il basso Volturno da Capua a mare [PSDA-bav]. (art. 13-16 delle Norme di Attuazione del PSDA-bav)		
S-attrezzature di interesse generale e impianti tecnologici di progetto		12 - porto a secco	Fascia A (Variante al Piano Stralcio di Difesa dalle Alluvioni per il basso Volturno da Capua a mare [PSDA_bav], ex AdB Liri - Garigliano Volturno)			Per il porto a secco, di cui al comma 3 n.12, sono consentite volumetrie di servizio strettamente necessarie alla conduzione dell'attività svolta, [...] tali volumetrie di servizio potranno essere realizzate esclusivamente con prefabbricati leggeri, interamente rimovibili, che non comportino strutture di fondazione o di sostegno permanenti. (art. 64, comma 19 delle NTA del Puc)	Intervento ammissibile ai sensi dell'articolo 64 delle NTA, nei termini previsti dal predetto articolo purché in linea con gli indirizzi e le prescrizioni contenute nelle Norme di Attuazione della Variante al Piano Stralcio di Difesa dalle Alluvioni per il basso Volturno da Capua a mare [PSDA-bav]. (art. 13-16 delle Norme di Attuazione del PSDA-bav)		
S- Standard urbanistici di progetto		V4 - verde attrezzato per il gioco e lo sport	Fascia A (Variante al Piano Stralcio di Difesa dalle Alluvioni per il basso Volturno da Capua a mare [PSDA_bav], ex AdB Liri - Garigliano Volturno)			Nelle aree di progetto a verde attrezzato per il gioco e lo sport (Vi) indicate nel Piano Operativo è possibile indifferentemente realizzare aree a giardino o arredo urbano o, in alternativa, aree per il gioco e lo sport. [...] è consentita esclusivamente la realizzazione dei manufatti necessari per la gestione, l'utilizzo e l'arredo delle aree stesse, privi di componente volumetrica, compatibili con la sistemazione a verde. [...] è consentita esclusivamente la realizzazione dei manufatti necessari per la gestione e l'utilizzo degli impianti sportivi compatibili con la componente volumetrica strettamente necessaria al funzionamento dell'impianto. [...] è ammessa la installazione di strutture di supporto (chioschi, spogliatoi, locali di servizio, gazebo, palchi, tribune, ecc.) da realizzare in materiali ecocompatibili e con caratteristiche di smontabilità. (art.63, commi da 8 a 14 delle NTA del Puc)	Intervento ammissibile ai sensi dell'articolo 63 delle NTA, nei termini previsti dal predetto articolo purché in linea con gli indirizzi e le prescrizioni contenute nelle Norme di Attuazione della Variante al Piano Stralcio di Difesa dalle Alluvioni per il basso Volturno da Capua a mare [PSDA-bav]. (art. 13-16 delle Norme di Attuazione del PSDA-bav)		
S-attrezzature di interesse generale e impianti tecnologici di progetto		14 - Parco golendale attrezzato		P1, P2, P3 da erosione costiera (Piano Stralcio Erosione Costiera Litorale Domitio [PSEC], ex AdB Liri - Garigliano - Volturno)	R1, R2 e R3 da erosione (Piano Stralcio Erosione Costiera Litorale Domitio [PSEC], ex AdB Liri - Garigliano - Volturno)	Per il Parco golendale attrezzato è consentita esclusivamente la realizzazione dei manufatti strettamente necessari per la gestione, l'utilizzo e l'arredo delle aree stesse, compatibili con la sistemazione a verde. [...] è consentita inoltre la realizzazione di sentieri e guadi atti a consentire l'accesso e la visita alla zona, nonché interventi di recupero ambientale, di mitigazione di eventuali rischi idrogeologici e di messa in sicurezza. (art.64, commi 16 e 17 delle NTA del Puc)	Intervento ammissibile ai sensi dell'articolo 64 delle NTA del Puc, solo nei termini previsti dal predetto articolo (nuovi manufatti strettamente necessari per la gestione delle aree) e compatibile con le Norme di Attuazione del PSEC. (art. da 20 a 27 delle Norme di Attuazione del PSEC)		
S- Standard urbanistici di progetto		V - Verde attrezzato per il gioco e lo sport		P3 da erosione costiera (Piano Stralcio Erosione Costiera Litorale Domitio [PSEC], ex AdB Liri - Garigliano - Volturno)	R2 e R3 da erosione costiera (Piano Stralcio Erosione Costiera Litorale Domitio [PSEC], ex AdB Liri - Garigliano - Volturno)	Nelle aree di progetto a verde attrezzato per il gioco e lo sport (Vi) indicate nel Piano Operativo è possibile indifferentemente realizzare aree a giardino o arredo urbano o, in alternativa, aree per il gioco e lo sport. [...] è consentita esclusivamente la realizzazione dei manufatti necessari per la gestione, l'utilizzo e l'arredo delle aree stesse, privi di componente volumetrica, compatibili con la sistemazione a verde. [...] è consentita esclusivamente la realizzazione dei manufatti necessari per la gestione e l'utilizzo degli impianti sportivi compatibili con la componente volumetrica strettamente necessaria al funzionamento dell'impianto. [...] è ammessa la installazione di strutture di supporto (chioschi, spogliatoi, locali di servizio, gazebo, palchi, tribune, ecc.) da realizzare in materiali ecocompatibili e con caratteristiche di smontabilità. (art.63, commi da 8 a 14 delle NTA del Puc)	Intervento ammissibile ai sensi dell'articolo 63 delle NTA, nei termini previsti dal predetto articolo e compatibile con le disposizioni contenute nelle Norme di Attuazione del PSEC (art. 20-25-26 delle Norme di Attuazione del PSEC)	Nelle aree a pericolo elevato (P3) ed in quelle a rischio molto elevato (R4) e elevato (R3) attivare idoneo sistema di monitoraggio. (ai sensi dell'art. 19, comma 2 delle Norme di attuazione del PSEC)	

<p>S - attrezzature di interesse generale e impianti tecnologici di progetto</p>		<p>C - beni confiscati alla camorra</p>	<p>A - fascia di attenzione da erosione costiera (Piano Stralcio Erosione Costiera Litorale Domitio [PSEC], ex AdB Liri - Garigliano - Volturno)</p>			<p><i>I fondi confiscati liberi saranno destinati alla realizzazione di attrezzature religiose assistenziali. [...] La realizzazione di nuove strutture religiose, centri parrocchiali, assistenziali, si attua nel rispetto dei seguenti parametri, rapporti e indici, definiti agli Artt. 79, 84, 85, 95, 98 e 101 del Ruc (art.63 delle Nta)</i></p>	<p>Intervento ammissibile ai sensi dell'articolo 63 delle NTA, nei termini previsti dal predetto articolo, purché in linea con gli indirizzi e le prescrizioni del PSEC (artt. 18 e 23 delle Norme di Attuazione del PSEC)</p>		
<p>Zona B - urbanizzazione recente e consolidata Zona D - produttiva di progetto</p>			<p>Area R - Retroarginale (Variante al Piano Stralcio di Difesa dalle Alluvioni per il basso Volturno da Capua a mare [PSDA_bav], ex AdB Liri - Garigliano - Volturno)</p>			<p>In tali Zto sono ammesse opere di nuova realizzazione</p>	<p>Intervento ammissibile ai sensi degli articoli 43-45-46-49-50-51-52-53 delle NTA, nei termini previsti dal predetto articolo purché nel rispetto degli indirizzi e prescrizioni dettate per le tipologie edilizie e strutturali contenute nelle Norme di Attuazione della Variante al Piano Stralcio di Difesa dalle Alluvioni per il basso Volturno da Capua a mare [PSDA-bav]. (art. 16 delle Norme di Attuazione del PSDA-bav)</p>	<p>Per i nuovi insediamenti residenziali e produttivi ricadenti in Area R si assicura il rispetto degli indirizzi e prescrizioni dettate per le tipologie edilizie e strutturali dalla normativa tecnica di cui all'articolo 16 delle norme del PSDA-bav.</p>	
<p>Zona B - urbanizzazione recente e consolidata Zona D - produttiva di progetto</p>			<p>Area R - Retroarginale (Variante al Piano Stralcio di Difesa dalle Alluvioni per il basso Volturno da Capua a mare [PSDA_bav], ex AdB Liri - Garigliano - Volturno)</p>			<p>In tali Zto sono ammesse opere di nuova realizzazione</p>	<p>Intervento ammissibile ai sensi degli articoli 43-45-46-49-50-51-52-53 delle NTA, nei termini previsti dal predetto articolo purché nel rispetto degli indirizzi e prescrizioni dettate per le tipologie edilizie e strutturali contenute nelle Norme di Attuazione della Variante al Piano Stralcio di Difesa dalle Alluvioni per il basso Volturno da Capua a mare [PSDA-bav]. (art. 16 delle Norme di Attuazione del PSDA-bav)</p>	<p>Per i nuovi insediamenti residenziali e produttivi ricadenti in Area R si assicura il rispetto degli indirizzi e prescrizioni dettate per le tipologie edilizie e strutturali dalla normativa tecnica di cui all'articolo 16 delle norme del PSDA-bav.</p>	
<p>Zona B - urbanizzazione recente e consolidata Zona D - produttiva di progetto</p>			<p>Area R - Retroarginale (Variante al Piano Stralcio di Difesa dalle Alluvioni per il basso Volturno da Capua a mare [PSDA_bav], ex AdB Liri - Garigliano - Volturno)</p>			<p>In tali Zto sono ammesse opere di nuova realizzazione</p>	<p>Intervento ammissibile ai sensi degli articoli 43-45-46-49-50-51-52-53 delle NTA, nei termini previsti dal predetto articolo purché nel rispetto degli indirizzi e prescrizioni dettate per le tipologie edilizie e strutturali contenute nelle Norme di Attuazione della Variante al Piano Stralcio di Difesa dalle Alluvioni per il basso Volturno da Capua a mare [PSDA-bav]. (art. 16 delle Norme di Attuazione del PSDA-bav)</p>	<p>Per i nuovi insediamenti residenziali e produttivi ricadenti in Area R si assicura il rispetto degli indirizzi e prescrizioni dettate per le tipologie edilizie e strutturali dalla normativa tecnica di cui all'articolo 16 delle norme del PSDA-bav.</p>	
<p>Zona B - urbanizzazione recente e consolidata Zona D - produttiva di progetto</p>			<p>Area R - Retroarginale (Variante al Piano Stralcio di Difesa dalle Alluvioni per il basso Volturno da Capua a mare [PSDA_bav], ex AdB Liri - Garigliano - Volturno)</p>			<p>In tali Zto sono ammesse opere di nuova realizzazione</p>	<p>Intervento ammissibile ai sensi degli articoli 43-45-46-49-50-51-52-53 delle NTA, nei termini previsti dal predetto articolo purché nel rispetto degli indirizzi e prescrizioni dettate per le tipologie edilizie e strutturali contenute nelle Norme di Attuazione della Variante al Piano Stralcio di Difesa dalle Alluvioni per il basso Volturno da Capua a mare [PSDA-bav]. (art. 16 delle Norme di Attuazione del PSDA-bav)</p>	<p>Per i nuovi insediamenti residenziali e produttivi ricadenti in Area R si assicura il rispetto degli indirizzi e prescrizioni dettate per le tipologie edilizie e strutturali dalla normativa tecnica di cui all'articolo 16 delle norme del PSDA-bav.</p>	

<p>Zona B - urbanizzazione recente e consolidata Zona D - produttiva di progetto</p>			<p>Area R - Retroarginale (Variante al Piano Stralcio di Difesa dalle Alluvioni per il basso Volturno da Capua a mare [PSDA_bav], ex AdB Liri - Garigliano Volturno)</p>			<p>In tali Zto sono ammesse opere di nuova realizzazione</p>	<p>Intervento ammissibile ai sensi degli articoli 43-45-46-49-50-51-52-53 delle NTA, nei termini previsti dal predetto articolo purchè nel rispetto degli indirizzi e prescrizioni dettate per le tipologie edilizie e strutturali contenute nelle Norme di Attuazione della Variante al Piano Stralcio di Difesa dalle Alluvioni per il basso Volturno da Capua a mare [PSDA-bav]. (art. 16 delle Norme di Attuazione del PSDA-bav)</p>	<p>Per i nuovi insediamenti residenziali e produttivi ricadenti in Area R si assicura il rispetto degli indirizzi e prescrizioni dettate per le tipologie edilizie e strutturali dalla normativa tecnica di cui all'articolo 16 delle norme del PSDA-bav.</p>	
<p>Zona B - urbanizzazione recente e consolidata Zona D - produttiva di progetto Zona C - espansione urbana integrata per edilizia residenziale sociale</p>			<p>Area R - Retroarginale (Variante al Piano Stralcio di Difesa dalle Alluvioni per il basso Volturno da Capua a mare [PSDA_bav], ex AdB Liri - Garigliano Volturno)</p>			<p>In tali Zto sono ammesse opere di nuova realizzazione</p>	<p>Intervento ammissibile ai sensi degli articoli 43-45-46-49-50-51-52-53 delle NTA, nei termini previsti dal predetto articolo purchè nel rispetto degli indirizzi e prescrizioni dettate per le tipologie edilizie e strutturali contenute nelle Norme di Attuazione della Variante al Piano Stralcio di Difesa dalle Alluvioni per il basso Volturno da Capua a mare [PSDA-bav]. (art. 16 delle Norme di Attuazione del PSDA-bav)</p>	<p>Per i nuovi insediamenti residenziali e produttivi ricadenti in Area R si assicura il rispetto degli indirizzi e prescrizioni dettate per le tipologie edilizie e strutturali dalla normativa tecnica di cui all'articolo 16 delle norme del PSDA-bav.</p>	
<p>S- Standard urbanistici di progetto</p>		<p>V - Verde attrezzato per il gioco e lo sport</p>	<p>Zona a pericolosità da inondazione e/o erosione costiera (Piano Stralcio per la Difesa delle Coste [PSDC], ex AdB Campania Centrale)</p>	<p>R3 - Area a rischio elevato per fenomeni da inondazione e/o erosione costiera (Piano Stralcio per la Difesa delle Coste [PSDC], ex AdB Campania Centrale)</p>	<p>Nelle aree di progetto a verde attrezzato per il gioco e lo sport (Vi) indicate nel Piano Operativo è possibile indifferentemente realizzare aree a giardino o arredo urbano o, in alternativa, aree per il gioco e lo sport. [...] è consentita esclusivamente la realizzazione dei manufatti necessari per la gestione, l'utilizzo e l'arredo delle aree stesse, privi di componente volumetrica, compatibili con la sistemazione a verde. [...] è consentita esclusivamente la realizzazione dei manufatti necessari per la gestione e l'utilizzo degli impianti sportivi compatibili con la componente volumetrica strettamente necessaria al funzionamento dell'impianto. [...] è ammessa la installazione di strutture di supporto (chioschi, spogliatoi, locali di servizio, gazebo, palchi, tribune, ecc.) da realizzare in materiali ecocompatibili e con caratteristiche di smontabilità. (art.63, commi da 8 a 14 delle NTA del Puc)</p>	<p>Intervento ammissibile ai sensi dell'articolo 63 delle NTA, nei termini previsti dal predetto articolo purchè nel rispetto dei vincoli e delle prescrizioni stabiliti dalle Norme di Attuazione del Piano Stralcio per la Difesa della costa [PSDC]. (art. 12 delle Norme di Attuazione del PSDC)</p>	<p>realizzazione di opere per la mitigazione del rischio. studio di compatibilità relativo all'ammissibilità, la natura e l'importanza dell'intervento. rispetto dei criteri di massima per la progettazione e realizzazione delle opere e degli interventi di difesa dal fenomeno di erosione costiera, inondazione e frana indicati nelle Linee Guida allegate alle Norme del PSDC.</p>		